



RUOKAVIRASTO
Livsmedelsverket • Finnish Food Authority

Ajankohtaista peltotukien haku 2026

Diat perustuvat ruokaviraston
pitämään peltotukien haku
koulutukseen

Peltotukien haku 2026 –koulutus kunnille,
elinvoimakeskuksille, neuvojille ja
sidosryhmille

Pidetty 10 ja 12.3.2026



Peltotukien haku 2026

- 7.4.2026 alkaen voit tehdä peruslohkomuutoksia ja ilmoittaa tietoja kasvulohkoille.
- 28.4.2026 alkaen voit hakea tukia ja hyödyntää Vipuneuvojan tarkisteita.
- **9.6.2026 on viimeinen peltotukien hakupäivä.**
- 1.10.2026 on viimeinen mahdollinen päivä korjata peltotukien hakemusta.
- **Valumavesien hallinta -toimenpiteen ilmoitus siirtyy peltotukien hakuun**

Peltotukien haun aikataulu 2026



Peltotukien hakuaika

- Hakuaika päättyy 9.6.

Ilmoitettujen tietojen muutosvaihe

- Muutosvaihe päättyy 1.10.



Viljelytoimenpiteiden toteuttaminen

Esimerkiksi

- Kylvä viimeistään 30.6.
- Nurmen niitto, laidunnus tai korjuu viimeistään 15.9.
- Säilytä kasvustot tukiehtojen mukaisesti



Selvityspyyntöihin vastaaminen

- Hakemuksen korjaaminen viimeistään 1.10.
- Kuvien ottaminen Vipu-mobiililla viimeistään 13.10.

Syysilmoitus 



RUOKAVIRASTO
Livsmedelsverket • Finnish Food Authority

Peltotukien haun 2026 muuttaminen

**Diat perustuvat ruokaviraston
pitämään peltotukien haku
koulutukseen**

**Peltotukien haku 2026 – koulutus kunnille,
elinvoimakeskuksille, neuvoille ja sidosryhmille**

Pidetty 10 ja 12.3.2026



Peltotukien haun muutosvaihe

Peltotukien hakemuksen muutosaika 10.6 – 1.10.2026.

- Muutosvaiheen aikana voit muuttaa peltotukihakemuksen tietoja Vipupalvelussa samaan tapaan kuin varsinaisessa peltotukien haussa.
- Voit myös perua tuet
 - yksittäiseltä kasvulohkolta tai kasvulohkon osalta
 - perua yksittäisiä tukia tai toimenpiteitä - tai tarvittaessa koko hakemuksen.
- **Ei muutoksia viime vuoteen**, käytännöt ovat samat eli hakemuksen muuttaminen ja tukien peruminen tehdään entiseen tapaan.
 - **Uutta 2026:** Valumavedet toimenpiteen muutosaika päättyy samanaikaisesti kuin peltotukihakemuksen muutosaika – ei enää syysilmoituksella.
 - Tee korjaukset heti kun huomaat korjattavaa. Valvonta katkaisee mahdollisuuden tehdä muutoksia hakemukseen tai perua tukia!



Muutosvaiheessa voit

1. muuttaa kasvulohkolle ilmoitettua kasvia ja kasvulohkolle annettavia muita tietoja
2. muuttaa kasvulohkon rajoja, lisätä tai poistaa kasvulohkoja (ei yhteyskäyttölohkon osalta)
3. muuttaa peruslohkon tietoja (ei voi lisätä lohkoja, ei lohkomuutoksia)
4. hakea tukia ja toimenpiteitä (ei uusia sitoumuksia tai sopimuksia)
5. tuenhakija ja hakijaan liittyvät lisätiedot
6. lisätä liitteitä (ei voi poistaa liitteitä)
 - Huom! Jos lomakkeessa ohjeistetaan palauttamaan se erikseen, lähetä se suoraan lomakkeessa mainitulle viranomaiselle.
 - **Tehdyt muutokset tallentuvat heti /Muista aina käydä Vipuneuvojassa!**



Miten tuen voi perua?

1. Voit **perua tuen** yksittäiseltä **kasvulohkolta** tai **kasvulohkon osalta**
 - Korjaa kasviksi *Tuen peruminen*
2. Valitun **toimenpiteen** voi tarvittaessa muuttaa/ perua poistamalla se hakemuksen haetut tuet osiosta ja vaihtamalla kasvulohkon kasvia
3. Voit perua **yksittäisen tuen tai koko peltotukien hakemuksen** toimittamalla vapaamuotoisen kirjallisen ilmoituksen kuntaan tai elinvoimakeskukseen.
 - Tukihakurasteja ei voi poistaa.

Suomi.fi-postituksiin siirtyminen 2026



Ruokavirastossa siirrytään asteittain käyttämään Suomi.fi-postituksia.

- Muutoksen tarkoituksena vähentää paperipostin määrää.
- Lue lisää [Suomi.fi-viesteistä](#) ja tiedotteesta [Viranomaisposti saapuu vuoden 2026 alusta ensisijaisesti sähköisesti](#).

Muutos mahdollistaa asiakirjojen lähettämisen **Suomi.fi-postilaatikkoon**.

- **Jos vastaanottajalla on Suomi.fi-palvelu käytössään:**
 - asiakirja menee Suomi.fi-postilaatikkoon
 - vastaanottaja saa sähköpostiviestin saapuneesta viestistä
 - vastaanottaja voi lukea asiakirjan Suomi.fi-palvelussa tai Suomi.fi-sovelluksessa.
- **Jos vastaanottajalla ei ole suomi.fi-palvelua käytössään:**
 - postitettava aineisto menee vastaanottajalle normaalisti paperipostina tai mahdolliseen vastaanottajan käytössä olevaan digipostipalveluun.

Jos vastaanottaja haluaa lopettaa Suomi.fi-viestien käytön

- [Suomi.fi-viestien käytön lopettaminen](#)



RUOKAVIRASTO
Livsmedelsverket • Finnish Food Authority

Korvauskelpoisuus Maataloustoiminta Maatalousmaa

Ruokaviraston koulutus 10.2
ja 12.2

Peltotukien haku 2026 – koulutus kunnille,
elinvoimakeskuksille, neuvojille ja sidosryhmille

12.3.2026



RUOKAVIRASTO
Livsmedelsverket • Finnish Food Authority

Korvauskelpoisuus



Korvauskelpoisuus

- Vuoden 2026 haussa on mahdollista
 - Hakea korvauskelpoisuutta tilusjärjestelyssä hallintaan tulleelle alalle.
 - Tehdä lohkon muotoa parantavat korjauksia.
 - Saada korvauskelpoisuus takaisin, jos se on poistunut tällä kaudella.
- Korvauskelpoisuuden vaihdot ovat mahdollisia omien peruslohkojen välillä.



Korvauskelpoisuus

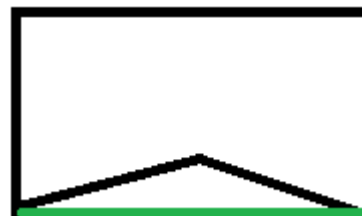
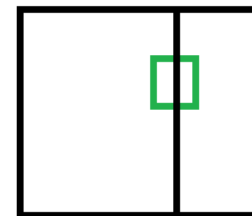
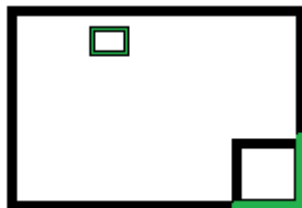
Pienten alojen lisäykset korvauskelpoiseen peltolohkoon:

- Muutoksen oltava lohkon muotoa parantava.
- Lisäys voi olla enintään 5 % korvauskelpoisen lohkon pinta-alasta, kuitenkin enintään 0,5 ha.
- Noudata pinta-alarajoitetta. Perusta ylittävistä alasta erillinen peruslohko.
 - ➔ Jos ilmoitat yli rajoitteen, hallinto perustaa koko lisätystä alasta erillisen peruslohkon.
 - ➔ Jos ala ei ollut viljelykelpoista 31.12.2022, yli menevää alaa koskee myös nurmivaatimus.



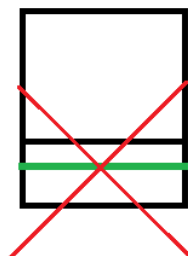
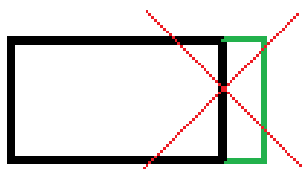
Korvauskelpoisuus

- Sallitut lisäykset



- Kielletyt lisäykset

- Lisäykset, jotka eivät paranna lohkon muotoa





Korvauskelpoisuuden jako hallinnon toimesta

Korvauskelpoisuutta jaetaan vuodelle 2026 kolmella eri perusteella

1. Elinvoimakeskuskohtainen kiintiö
2. Nuorten viljelijöiden tulotuen saaminen 2025
3. Lohkon sijainti tietyissä Itä-Suomen maakunnissa



Korvauskelpoisuuden jako hallinnon toimesta

1. Elinvoimakeskuskohtainen kiintiö, Etelä-Pohjanmaalle ei ollut jaettavaa
 - Elinvoimakeskukseen sisällä on hyväksytty korvauskelpoiseksi uusia lohkoja yhtä paljon kuin korvauskelpoinen ala on pienentynyt vuodesta 2024 vuoteen 2025.
 - Pisimpään korvauskelvottomina ilmoitetut ensimmäisinä.
 - Lohkoa ei saa koskea ehdollisuuden vaatimus pysyvästä nurmikasvustosta (raivattu 2022 jälkeen).
 - Peruslohko on ilmoitettu tukihakemuksella vuonna 2025, eikä sitä ole poistettu maatalouskäytöstä
 - Jaettava ala noin 4 500 hehtaaria, kunta on yhteydessä asianomaisiin tuenhakijoihin.



Korvauskelpoisuuden jako hallinnon toimesta

2. Nuorten viljelijöiden tulotuen saaminen 2025

- Edellytykset korvauskelpoisuuden myöntämiselle
 - Tilalle on myönnetty nuorten viljelijöiden tulotuki vuonna 2025
 - Lohko on ollut **tuenhakijan omistuksessa* 17.6.2025**
 - Maankäyttölaji on pelto
 - Peruslohko on ilmoitettu tukihakemuksella vuonna 2025, eikä sitä ole poistettu maatalouskäytöstä
 - Ehdollisuuden vaatimus pysyvästä nurmikasvustosta ei koske peruslohkoa
 - Jaettava määrä noin 4 000 hehtaaria, kunta on yhteydessä tuenhakijoihin
- *Peruslohkon tulee olla kokonaan
 - tuenhakijan tai hänen puolisonsa omistuksessa
 - tuenhakijana toimivan yhtymän tai kuolinpesän jäsenen omistuksessa
 - tuenhakijana toimivan yhteisön omistuksessa



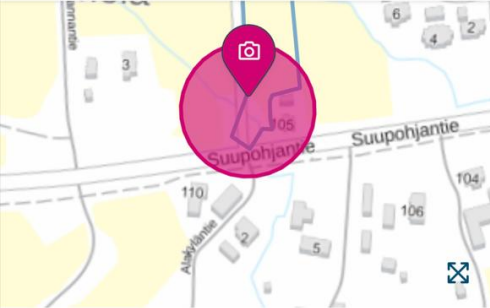
Lohkomuutokseen liittyvät selvityspyynnöt 1/2

- Käsittelijä voi lähettää Vipu-mobiiliin selvityspyyntöjä peruslohkomuutoksista ja rajakorjauksista.
 - Pyydetään tietystä alueesta lohkon sisällä.
 - 1-2 kuvaa, voi ottaa ennakoita Vipu-mobiiliin.
 - Tarkoitus varmistaa maatalousmaan kunto.
 - Erityisesti kokonaan uudet peruslohkot, valvonnan viljelemättömäksi toteamat, muodon parantamiset.
 - Kuvia käytetään muutoksen hyväksynnässä ja digitoinnissa.
- Lohkomuutokseen liittyvien selvityspyyntöjen määrää lisätään vuodelle 2026



Lohkomuutoksiin liittyvät selvityspyynnot 2/2

Selvityspyyntö



Vanha kartano (0,80 ha)
7430035706

Syy
Rajakorjaus

Selite
Olet tehnyt peltotukien haussa rajakorjauksen. Selvityspyyntöön vastaamalla voit todentaa, että ilmoittamasi ala on viljelykelpoista. Vastaa selvityspyyntöön ottamalla alueelta 1–2 kuvaa. Ottamiasi kuvia käytetään rajakorjauksen käsittelyssä ja digitoinnissa.

Lähetä

Selvityspyyntö

Käsittelijän ohjeistus
Ota kuva siten, että peruslohkoon lisätty ala näkyy.

Lähetä kuva viimeistään 14.03.
Ota yksi kuva peruslohkosta, jotta voit vastata selvityspyyntöön.

Ota kuva

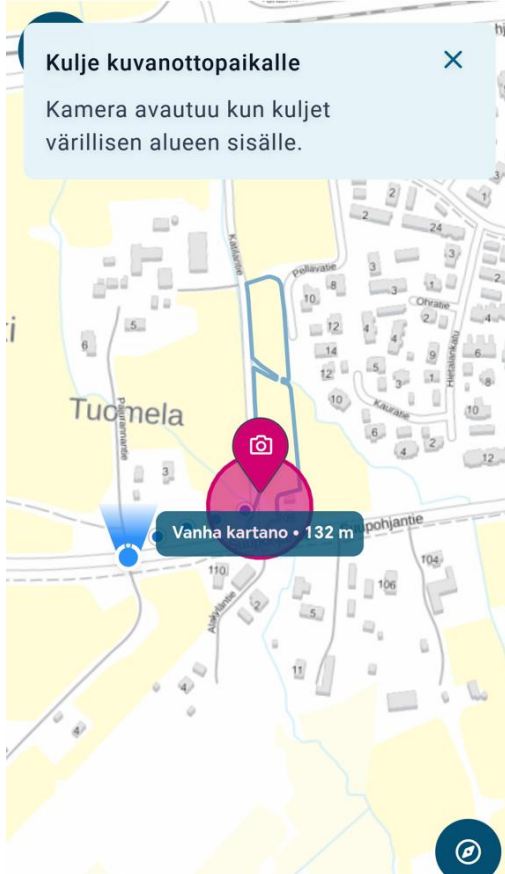
Lisätiedot
Tarkenna selvityspyynnön tietoja

3999 merkkiä jäljellä

Vastattava viimeistään
14.03.2025

Lähetä

Kulje kuvanotto paikalle ✕
Kamera avautuu kun kuljet värillisen alueen sisälle.



Vanha kartano • 132 m

Kamera aukeaa, kun sijaintitieto tarkentuu. ✕



RUOKAVIRASTO
Livsmedelsverket • Finnish Food Authority

Maatalousmaa



Maatalousmaan hallinta

- Peruslohkojen, joille haetaan tukea, pitää olla tuenhakijan hallinnassa peltotukien haun päättymisestä muutosvaiheen päättymiseen saakka, eli 9.6.–1.10.2026.
- Hallintaan oikeuttaa vain omistus tai vuokraus. Laidunnussopimus tai muu käyttöön perustuva sopimus ei riitä.
- Tarkastuksessa havaitusta hallinnan puutteesta voi aiheutua merkittävät seuraamukset, joten asian kanssa syytä olla tarkkana (alalle ei makseta tukea ja lisäksi 1,5–2 x pinta-alaseuraamus).
 - Varmista vuokrasopimusten ajantasaisuus.
 - Varmista että olet poistanut hallinnasta poistuneet lohkot hakemukseltasi.



Maatalousmaa ja aurinkopaneelit

- Maatalousmaata ei ole aurinkopaneelirivin ja sen rakenteiden peittämä ala, rajattava pois peruslohkosta
 - Paneelirivien väli voi olla maatalousmaata vain, jos se on riittävän leveä siten, että niiden välistä kasvustoa voidaan viljellä normaalein maatalouskonein, vuokrasopimuksessa maininta
 - Kasvusto on tarvittaessa uudistettava
 - Varjostaminen ei saa estää kasvuston kasvua
 - Tuenhakijalla oltava oikeus valita viljeltävät kasvit ja tehtävät toimenpiteet
 - Mikäli haet tukia aurinkopaneelien välissä olevasta maatalousmaasta, vuokrasopimuksessa on oltava maininta, että se on tuenhakijan hallinnassa
- Myös muut ilmakuvalla näkyvät alat, jotka eivät ole maatalousmaata, tulee rajata pois peruslohkosta



Älä ilmoita alaa, jollet hoida sitä

Maatalousmaan oltava viljelykelpoista:

- Peruskunnostustoimet tehtynä (kalkitus, kuivatus).
- Ilmoita raivio vasta, kun se on tasattu pellon näköiseksi ja kasvuston saa kasvamaan.
- Kasvulohkon on oltava tukikelpoinen tukihaun päättymisestä alkaen kasvukauden loppuun saakka (vähintään 31.8. asti).

Pellon viljelykunnosta on huolehdittava aktiivisesti:

- Maapohja on peltoa, kuivatus on kunnossa.
- Kasvusto koostuu pääasiassa maatalousmaan kasveista, ei esimerkiksi joutomaalle tyypillisistä pajusta, horsmasta tai mesiangervosta.



Älä ilmoita alaa, jollet hoida sitä

- Valvonnassa viljelemättömäksi todetun alan kasvusto on uudistettava, jos se ilmoitetaan tukihakemuksella
- Luonnonlaidun täyttää pysyvän nurmen vaatimukset nurmikasvillisuudesta, eikä puiden ja pensaiden enimmäismäärä ja -tiheys ylity.
 - Hakkuuaukeasta voi tulla maatalousmaata vain, jos ala täyttää pysyvän nurmen vaatimukset: vähintään 5 vuotta nurmi- ja heinäkavustoa.



Maatalouskäytöstä poisto ja palauttaminen 1/3

- Poista peruslohkosta alat, jotka eivät ole maatalouskäytössä/viljelykelpoisia:
 - Pitkään hoitamatta olleet alat
 - Ensisijaisesti varastoalueena käytettävä ala, joka ei ole mukana viljelykierrossa: tilan kaikki rehupaalit tai koneita
 - Viljelyyn liittymätön varastointi: rakennustarvikkeet tai hakkuutyömaan puutavara kasvukaudella
 - Rakennustyömaa; tuotantorakennukset, tie- tai ratatyömaa
 - Jaloittelutarhat, piha-alue, tie.



Maatalouskäytöstä poisto ja palauttaminen 2/3

- Poista ala rajakorjauksella tai piirtämällä saareke.
 - Voit palauttaa alan seuraavana vuonna vastaavasti rajakorjauksella.
- Poista kokonainen peruslohko poistamalla se maatalouskäytöstä
 - Vipu → Peruslohkomuutokset
 - Voit palauttaa alan seuraavana vuonna perustamalla uuden peruslohkon aiemman paikalle.
- Tuenhakijaa saatetaan pyytää palauttamaan kuva Vipu-mobiililla hakemukselle palautettavasta alasta.



Maatalouskäytöstä poisto ja palauttaminen 3/3

- Vaihda kasviksi *Viljelemätön*, jos toteat peltotukihaun jälkeen, että ala ei ole viljelykelpoista
- Älä ilmoita tällaiselle alalla *Tuen peruminen* –kasvia. Jos valvonnassa todetaan, että kyseinen ala ei ole viljelykelpoista maatalousmaata, aiheutuu puutteesta pinta-alaseuraamus.
- *Tuen peruminen* tulee ilmoittaa ainoastaan, jos et tee kasvulohkolla maataloustoimenpiteitä.



Kasvulohkon alaan kuuluvat tilapäisesti viljelemättömät alat

- Kasvulohkolle ilmoitetun kasvin alaan kuuluvaksi voidaan lukea
 - lohkolta korjatut säilörehupaalit, rehuauma ja lantapatteri (jos ei perustettu alusta), kun niitä ei ole varastoitu paikallaan useampaa vuotta.
 - sääolojen vuoksi orastumaton kasvusto
 - lohkon piiri- tai sarkaojien kaivuumaat (1 vuosi)
 - pienet kylvämättömät alat (enintään 5 aaria).
- Kesantoina voi ilmoittaa
 - kylvämättä jäänyt ala (tilanteesta riippuen avo- tai sänkikesanto)
 - peruskunnostettava ala (salaojitus yms., jos ei tehdä sadonkorjuun jälkeen).
- Huom. myös kesannolla on hoitovaatimus.



RUOKAVIRASTO
Livsmedelsverket • Finnish Food Authority

Maataloustoiminta



Maataloustoiminta

- Viljelykasvit
 - Kasvusto on perustettava 30.6. mennessä.
 - Pyri tuottamaan korjuu- ja markkinakelpoinen sato.
 - Tee tavanomaiset viljelytoimet, lannoita ja huolehdi kasvinsuojelusta.
- Heinä- ja muiden nurmirehukasvustojen sato on sato korjattava, laidunnettava, niitettävä tai kasvusto uusittava viimeistään 15.9.
 - Rehunurmet, luonnonlaitumet ja muut nurmet.
 - Valvotun siementuotannon nurmilla korjuu voidaan tehdä myös 15.9. jälkeen (huom. jos satoa ei korjata, tuen peruminen on mahdollista vain muutosajan puitteissa).
 - Ruokohelvellä hyväksytään myös kevätkorjuu
- Avokesanto muokkaus, peruskunnostustoimet



Maataloustoiminta

- Ruokohelven kevätkorjuukuvat on lähetettävä 15.6. mennessä
- Kunnas selvityspyynnön vastaus on YTA-alueella käsitelty, tukea ei myönnetä kyseisiltä lohkoilta.
- Huom. Vuonna 2026 tukien ensimmäinen erä ruokohelpilohkoille maksetaan vasta, kun selvityspyyntöön on vastattu



RUOKAVIRASTO
Livsmedelsverket • Finnish Food Authority

Peltotukien haku Vipu-palvelussa 2026

Ruokaviraston koulutus 10.2 ja 12.2

**Peltotukien haku 2026 -koulutus kunnille,
elinvoimakeskuksille, neuvojille ja
sidosryhmille**

10.3.2026



Peruslohkokuutokset 1

- Aloita tukihakemuksen teko peruslohkokuutoksilla
- Olemassa olevien peruslohkojen rajakorjaukset lähtevät käsittelyyn vasta peltotukien haun lähetyksen yhteydessä toukokuulla
- Ruokavirasto suosittelee, että peruslohkokuutokset tehdään toukokuun puoliväliin mennessä
 - Näin toimimalla peltotukien hakemuksen ja Vipuneuvojan tarkisteet ym. toimivat mahdollisimman hyvin
- Jos karttakuva ei tue tehtyä muutosta, viranomaisen lähettää kuvapyynnön peruslohkokuutoksesta tai rajakorjauksesta Vipu-mobiiliin
- Jos koko peruslohko poistuu maatalouskäytöstä tai jää luonnontilaiseksi, poista peruslohko maatalouskäytöstä



Peltotukien haku – esitäyttö

- Vaihtoehdot esitäytölle:
 1. Pelkät peruslohkot, ilman kasvulohkoja
 2. Viime vuoden tiedot
 3. Esitäyttö viljelysuunnitteluohjelmiston (VSO) tiedoilla
 - Varmista että VSO:ssa on ajantasaiset peruslohkot
 - Huomioi esitäytön jälkeen annettavat Vipun huomautukset

Kasvulohkojen esitäyttö

i Tällä toiminnolla voit esitäyttää lohkotiedot haluamallasi tavalla.
Huom. esitäyttö tallentaa nykyisten tietojen päälle
Yhteiskäyttölohkojen päälle ei esitäytetä.

Valitse esitäyttötapa

Viime vuoden tiedot

Vain peruslohkot (kaikki kasvulohkot poistettu)

Peruuta **Suorita esitäyttö**

Lohkotiedot-välilehti



- Kaikkia tietoja ei esitäytössä tuoda edelliseltä vuodelta
 - Luomun siirtymävaiheet
 - Lisätiedot
 - Ympäristösopimuksissa esitäytetään jatkossa vain voimassaolevien sopimuslohkojen kasvit
- Perustamisaika
 - On ilmoitettava kasvikoodeille Kumina, Viherlannoitusnurmi, Luonnonhoitonurmi, Monimuotoisuuskasvit (niitty, peltolintu), Suojavyöhyke, Virna, Mesikkä, Mailanen, Sikuri
 - Ei ilmoiteta enää rehunurmelle ja siemennurmille
- Kasvi- ja kasvilajikekoodistot
 - Ei täysin uusia kasvikoodeja
 - Poistettu kasvikoodit Siemennurmi ja Siemennurmi, yksilajinen
 - Seoskasvustoille on ilmoitettava jatkossa lajiketieto sen perusteella, mitä lajiketta seoskasvustossa on eniten



Karttatasot

- Vuonna 2026 muutoksia tukiehtomuutosten takia:
 - ”Nurmivuosia 4 tai 5 vuotta” –taso poistuu. Pysyvä nurmi muodostuu tästä vuodesta lähtien vasta 7 nurmivuoden perusteella.
 - ”Maanparannus- ja saneerauskasvit” -tasoon päivitys
 - Täysin uusia tasoja: ”Edellisen vuoden valumavesilohkot” sekä ”Sama 1-vuotinen kasvi 3 v peräkkäin”
- Karttatasoista kerrotaan tarkemmin ohjeessa *Peltotukien haku ja karttatasot* ruokavirasto.fi/tuet/maatalous/vipu/ohjeet-ja-opetusvideot/

Valumavesien hallinta 1/3



- Ympäristökorvauksen valumavesien hallinta – toimenpide ilmoitetaan vuodesta 2026 alkaen peltotukien haussa kasvulohkoille
 - Ei ilmoiteta enää syysilmoituksella toimenpidelohkolle
 - Ei esitäyttöä, löytyy karttataso
- Kasvulohkolle ilmoitetaan Käsittelymenetelmä (Säätösalaajitus, Altakastelu, Kuivatusvesien kierrätys) ja Toimenpiteen hakuperuste (Kauden 2015 - 2022 aikana toimenpiteeseen kuulunut ala, Turvemaa, Hapan sulfaattimaa)

Kasvulohkot

Lisää uusi kasvulohko

A 2,00 ha

Kasvi
Avomaankurkku

Kasvuston päällä on kasvutunneli tai hyönteisverkko
Ei

Viljelykasvia käytetään muuhun kuin ihmisravinnoksi
Ei

Luomun vaihe
Ei ole luomutuotannossa

Ympäristökorvauksen toimenpiteet
Puutarhakasvien vaihtoehtoinen kasvinsuojelu (Hyönteisverkot)
Valumavedet (Säätösalaajitus, Turvemaa)

Lisätiedot
-

Pysyvää nurmea
0,00 ha

Suojavyöhyketoimenpiteeseen oikeuttava ala
0,00 ha

Poista kasvulohko Muokkaa kasvulohkon tietoja

A 2,00 ha

Kasvi *
Avomaankurkku

Kasvuston päällä on kasvutunneli tai hyönteisverkko
 Viljelykasvia käytetään muuhun kuin ihmisravinnoksi

Luomun vaihe *
Ei ole luomutuotannossa

Ympäristökorvauksen toimenpiteet
 Kerääjäkasvit
 Puutarhakasvien vaihtoehtoinen kasvinsuojelu

Kasvinsuojelumenetelmä *
Hyönteisverkot

Valumavedet

Käsittelymenetelmä *
Säätösalaajitus

Toimenpiteen hakuperuste *
Turvemaa

Viljelykierron välikasvi
- Valitse -

Lisätiedot
0 / 1000

Pysyvää nurmea
0,00 ha

Suojavyöhyketoimenpiteeseen oikeuttava ala
0,00 ha

Pakollinen kenttä: *

Peruuta Tallenna

Valumavesien hallinta 2/3



- Toimenpiteen valinta Haettavat tuet –välilehdellä lohkokohtaisissa toimenpiteissä

Ympäristökorvaus - Ympäristösitoumus

i Haen ympäristökorvauksen 5-vuotista sitoumusta ja ensimmäisen vuoden maksua. Sitoudun noudattamaan ympäristökorvauksen sitomusehtoja koko sitoumusajan. **x**

Tilakohtaiset toimenpiteet Lohkokohtaiset toimenpiteet



- Kerääjäkasvit
- Maanparannus- ja saneerauskasvit
- Suojavyöhykkeet
- Puutarhakasvien vaihtoehtoinen kasvinsuojelu
- Turvepeltojen nurmet
- Lintupellot
- Kiertotalouden edistäminen
- Valumavedet
 - Säätösalaajitus: toimenpiteeseen ilmoitettu pinta-ala 1,00 ha
 - Kuivatusvesien kierrätys: toimenpiteeseen ilmoitettu pinta-ala 3,00 ha
 - [Näytä kasvulohkot](#)

Sulje **Tallenna**

Valumavesien hallinta 3/3



- Uudet Vipuneuvojan huomautukset:

Huomautuksen taso	Tilanne	Teksti
Lähetyksen salliva 	Haettavat tuet-välilehdellä on haettu korvausta toimenpiteestä ja Lohkotiedot-välilehdellä ei ole ilmoitettu yhdellekään kasvulohkolle toimenpidettä	Kasvulohkolle on ilmoitettu ympäristösitoumuksen valumavesien hallinta -toimenpide, mutta et ole hakenut siitä korvausta. Hae toimenpiteestä korvausta tai poista kasvulohkolta toimenpide.
Lähetyksen salliva 	Kasvulohko leikkaa edellisen vuoden valumavesitasoa ja toimenpidettä ei ole ilmoitettu kasvulohkolla	Kasvulohko sisältää alaa, jolle on ilmoitettu ympäristösitoumuksen valumavesien hallinta -toimenpide edellisenä vuonna. Jos olet ilmoittanut toimenpiteen alaa kasvulohkolle edellisenä vuonna, ilmoita se myös tänä vuonna. Näin vältyt mahdolliselta takaisinperinnältä. Jos lohkon haltija on vaihtunut, kasvulohkolle ei ole pakko ilmoittaa toimenpiteen alaa.
Lähetyksen salliva 	Kasvulohkolle on ilmoitettu toimenpide ja edellisen vuoden toimenpideala on pienempi kuin kasvulohkon pinta-ala	Kasvulohko sisältää alaa, jolle ei ole aiemmin ilmoitettu ympäristösitoumuksen valumavesien hallinta -toimenpidettä. Jos ala, jolla toteutat toimenpidettä ei ole kasvanut, korjaa ilmoitustasi. Jos ala on kasvanut, toimita kuntaan tarvittavat liitteet.
Lähetyksen estävä 	Vähintään yhdelle kasvulohkolle on ilmoitettu toimenpide ja Haettavat tuet-välilehdellä ei ole haettu korvausta toimenpiteestä	Kasvulohkolle on ilmoitettu ympäristösitoumuksen valumavesien hallinta -toimenpide, mutta et ole hakenut siitä korvausta. Hae toimenpiteestä korvausta tai poista kasvulohkolta toimenpide.
Lähetyksen estävä 	VSO-esitäytössä toimenpiteestä on siirtynyt puutteelliset tiedot kasvulohkolle	Olet ilmoittanut kasvulohkolle valumavesien hallinta -toimenpiteen. Täydennä puuttuva toimenpiteen hakuperuste.



Vipuneuvoja

- Vipuneuvojan kaikki vuoden 2026 tarkisteet tuodaan ennen tukihakua Ruokaviraston verkkosivuille ruokavirasto.fi/tuet/maatalous/vipu/vipuneuvoja/
- Vipuneuvoja avustaa viljelykierron ja viljelyn monipuolistamisen tarkastelussa
- Vuodella 2026 uusi laskelma: Monivuotinen viljelykierto

Viljelyn monipuolistaminen tai viljelykierto

Vaatus on täytetty, jos vähintään toinen vaatimuksesta (viljelyn monipuolistaminen tai viljelykierto) toteutuu.

Ei koske tilaa

[Näytä viljelyn monipuolistamisen laskelma](#) Sisältää huomautuksia

[Näytä viljelykierron laskelma](#) Sisältää huomautuksia

Ei koske tilaa

Tilan maatalousmaan ala on enintään 30 hehtaaria. Tila on vapautettu ehdollisuuden viljelykierron ja viljelyn monipuolistamisen valvonnasta ja seuraamuksista.

Yksivuotinen viljelykiertovaatimus

Ei koske tilaa

Edellisen vuoden yksivuotisen kasvien pinta-ala (ha) 13,50 ha
Pinta-ala, jolla kasvi on vaihtunut (ha) 10,00 ha
Yksivuotisten kasvien pinta-alan vaihtuminen prosentteissa 100,00 %

Peruslohkotunnus	Peruslohkon nimi	Kasvulohko	Ilmoitettu kasvi	Pinta-ala (ha)	Edellisen vuoden yksivuotisen kasvin pinta-ala (ha)	Pinta-ala, jolla kasvi on vaihtunut (ha)
123 45678 90	Peruspelto	A	Kaura	12,00	10,00	10,00
123 45678 90	Spessupelto	B	Mallasohra	3,50	3,50	3,50

Jos satelliittiseurannan kasvintunnistuksen tulos on jäänyt laiminlyönniksi viime vuonna tai tuenhakuvuonna, viljelykasvin vaihtoa ei oteta huomioon yksivuotisessa viljelykierrossa.

[Näytä lohkoittaiset tiedot](#)

Monivuotinen viljelykiertovaatimus

Ei koske tilaa

Peruslohkotunnus	Peruslohkon nimi	Kasvulohko	Ilmoitettu kasvi	Pinta-ala (ha)	Pinta-ala, jolla kasvi ei ole vaihtunut (ha)
123 45678 90	Peruspelto	A	Kaura	12,00	10,00
123 45678 90	Spessupelto	B	Mallasohra	3,50	3,50

[Näytä lohkoittaiset tiedot](#)



Hakuvinkkejä

- Monimuotoisuuskasvit ja kerääjäkasvit
 - Huolehdi kylvö ja kasvu. Muuta hakemusta ajoissa, jos ei kasva, näin vältät turhat selvityspyynnöt
- Viljavuustutkimukset
 - Tarkista tutkimusten päivämäärät, ovatko vanhentuneita tai puuttuuko kokonaan



Lopuksi

- Kertaa tukiehdot ja tee vasta sen jälkeen tukihakemus Vipussa
 - Huomioi tänäkin vuonna tukiehdot viljelysuunnittelun rinnalla ja erityisesti monivuotiset tukiehdot
- Tukihakemuksen tekeminen on jouhevaa, kun olet ennakkoon valmistautunut
- Varmista, että olet hakenut kaikkia tukia, joihin olet oikeutettu
- Älä jätä hakemuksen tekoa viimeisiin päiviin. Hyödynnä muutosvaihetta tarvittaessa
- **Viimeinen hakupäivä on 9.6.2026**



RUOKAVIRASTO
Livsmedelsverket • Finnish Food Authority

**Kahdensuuntainen yhteydenpito
viranomaisen ja tuenhakijan välillä.**

Kahdensuuntainen yhteydenpito: takaisinperinnän kuulemiskirje



1. Maksettavaan tukeen kohdistuu takaisinperintä
2. Viranomaisen muodostaa kuulemiskirjeen perusteluteksteineen
3. Kuulemiskirje siirtyy postituskäsittelyyn
4. Kuulemiskirje lähtee Suomi.fi-viesteihin **JA** Vipu-palvelun Viestit-osioon muodostuu kuuleminen
5. Suomi.fi viesteihin saapuu viesti:

Hei,
Sinulle on saapunut maataloustuen takaisinperintää koskeva asiakirja. Se on lähetetty myös Vipu-palveluun.

Terveisin
YT-alue/elinvoimakeskus

6. Tuenhakija voi vastata kuulemiseen Vipu-palvelussa.

The screenshot shows the Vipu web application interface. At the top, there is a navigation bar with the Vipu logo and user information: Maatila 123456789, Paavo Pesusieni, and user options like 'Omat tiedot', 'Suomi | Svensk', and 'Kirjautu ulos'. Below the navigation bar, there is a breadcrumb trail: Etusivu » Viestit. The main content area is titled 'Viestit' and contains a search bar labeled 'Hae sisällöstä' with the placeholder text 'Tunnus, nimi, asia tai aihe'. Below the search bar is a table of messages with the following columns: 'Lähtettäjä ja asia', 'Viestityyppi', 'Saapunut', and 'Toiminnot'. The table contains three rows of messages:

Lähtettäjä ja asia	Viestityyppi	Saapunut	Toiminnot
Ylipäällikkö Camembert (1) Takaisinperintä • Kosteikkojen hoitosopimus 2023	Takaisinperinnän kuulemiskirje Vastaa viimeistään 22.3.2025	12.11.2025 klo 10.56	
Tarkastaja Pultti, Paavo Pesusieni (2) Takaisinperintä • Luonnonmukaisen tuotannon korvaus (2023-)	Vastaus kuulemiseen Vastattu	12.11.2025 klo 9.44	
Ylipäällikkö Camembert, Paavo Pesusieni, Puuha Pete (3) Takaisinperintä • Maatalousluonnon ja maiseman hoitosopimus (2023-)	Takaisinperintäpäätös	12.11.2025 klo 10.56	

At the bottom of the table, there are navigation controls including arrows and a page number '10'. The footer of the table area says 'Rivit 1 - 10 / 50'.



RUOKAVIRASTO
Livsmedelsverket • Finnish Food Authority

Ekojärjestelmätuki

Diat perustuvat ruokaviraston 12.3. pitämään peltotukien haku-koulutukseen



Tukitasot 2026 enintään

- Talviaikainen kasvipeite 40 €/ha
- Luonnonhoitonurmet 55 €/ha (65 €/ha) enintään 10%
- Viherlannoitusnurmet 100 €/ha (80 €/ha) enintään 25%
- Monimuotoisuuskasvit 210 €/ha (270 €/ha) enintään 25%
 - Riistakasvit
 - Pölyttäjähönteis- ja maisemakasvit
 - Peltolintukasvit
 - Niittykasvit
- Yhteensä enintään 25%



Talviaikainen kasvipeite

- Talviaikainen kasvipeite toimenpiteeseen ilmoitettu pellon, pysyvien kasvien ja pysyvän nurmen ala **on säilytettävä kasvipeitteisenä ja muokkaamattomana 31.3. asti.**

Vaatus/Ehto	Säilytysaika	Ala
Ehdollisuus, talviaikainen vähimmäismaanpeite	31.10.–31.12.2026	33 prosenttia pellon ja pysyvien kasvien alasta.
Ekojärjestelmätuki, talviaikainen kasvipeite	31.10.2026–31.3.2027	Toimenpiteeseen ilmoitettu pellon, pysyvien kasvien ja pysyvän nurmen ala.



Vaikeiden rikkakasvien pesäketorjunta

- **Voit torjua vaikeita rikkakasveja vain pesäketorjuntana (muutos)**
- **Vaikeita rikkakasveja**
 - Hukkakaura
 - Rikkakananhirssi
 - Pantaheinä
 - Komealupiini
- Velvollisuus torjua vaikeita rikkakasveja.
- Merkitse havainnot (kuva vipu-mobiili) ja toimenpiteet lohkokirjanpitoon.



Luonnonhoitonurmet

- Voit päättää **toisen vuoden** luonnonhoitonurmen **15.7.** alkaen, **jos kylvät syyskylvöisiä kasveja** (aikaisemmin 1.8. alkaen)
- **Voit torjua vaikeita rikkakasveja pesäketorjuntana (muutos)**
- Kasvuston päättäminen 1.9.
 - Jos kasvusto päätetty edellisvuonna kasvinsuojeluaaineilla, ei voi samalle alalle ilmoittaa luonnonhoito- tai viherlannoitusnurmea.
- Luonnonhoitonurmilla on niittovaatimus joka toinen vuosi.
 - Voit todistaa vuoden 2025 niittovaatimuksen myös paikkaan sidotulla valokuvalla.
 - Aikaisemmin edelliseltä vuodelta peräisin oleva valokuvaa ei hyväksytty.



Viherlannoitusnurmets

- **Voit päättää toisen tai kolmannen vuoden viherlannoitusnurmen 15.7. alkaen, jos kylvät syyskylvöisiä kasveja → aikaisemmin 1.8. alkaen (muutos)**
- Voit torjua vaikeita rikkakasveja pesäketorjuntana.
- Jos kasvusto päätetty edellisvuonna kasvinsuojeluaineilla, ei voi samalle alalle ilmoittaa luonnonhoito- tai viherlannoitusnurmea.
- Viherlannoitusnurmilla on niittovaatimus joka toinen vuosi.
 - Voit todistaa vuoden 2025 niittovaatimuksen myös paikkaan sidotulla valokuvalla.
 - Aikaisemmin edelliseltä vuodelta peräisin oleva valokuvaa ei hyväksytty.
- Kolme vuotta, typensitojakasveja vähintään 20%



Monimuotoisuuskasvit 1/2

- Kylvä monimuotoisuuskasvien siemeniä tasaisesti koko kasvulohkolle siten, että alalle **muodostuu peittävä kasvusto**.
 - Aikaisemmin riitti, jos oli pyrkinyt peittävän kasvuston aikaansaamiseen.
- Jos alalle ei muodostu peittävää monimuotoisuuskasvikasvustoa.
 - tukea ei myönnetä
- **Jos alalle ei muodostu peittävää monimuotoisuuskasvikasvustoa.**
 - Peru lohkolta tuet
 - Vaihda kasvukoodiksi 1-vuotinen kylvetty seoskasvusto
 - Tee tarvittavat kasvisuojelutoimenpiteet (kemialliset / mekaaniset)
- Peittävän kasvuston vaatimusta seurataan satelliiteilla.
 - seurannassa ja kuvavastausten perusteella alat hylätään, jos kuvassa ei näy ehtojen mukaista, peittävää monimuotoisuuskasvustoa.



Monimuotoisuuskasvit 2/2

- Siemenseokset
 - Tuttuja ja turvallisia (vieraslajit => tuontisiemenet)
 - Vaatimusten mukaisia
 - Tiedot Vipu-palveluun ja lohkokirjanpitoon
- Ei suorakylvöä nurmeen
- Kaistat ja saarekkeet sallittuja
- **Varmista maan kasvukunto**
 - Ph
 - rikkakasvitilanne
 - ojitus



RUOKAVIRASTO
Livsmedelsverket • Finnish Food Authority

Ympäristösitoumus

Diat perustuvat ruokaviraston 12.3. pitämään peltotukien haku-koulutukseen



RUOKAVIRASTO
Livsmedelsverket • Finnish Food Authority

Sitoumuksen perusasioita 2026



Ympäristösitoumus vuonna 2026

- Vuonna 2026 voi antaa uusia viisivuotisia sitoumuksia. (ei sitoutuneille, spv yms.)
- Sitoutuneen tuenhakijan korvauskelpoinen ala on automaattisesti ympäristösitoumuksessa olevaa alaa.
- Sitoumus päättyy ilman takaisinperintää, jos hallinnassa oleva ala laskee alle minimialan (5 ha tai 1 ha)
 - Takaisinperintä tulee sitoumuksen alkuun, jos voimassa olevalle sitoumukselle ei haeta korvausta peltotukihaussa edes muutosaikana!
- Peltokasvit 45 €/ha, puutarhakasvit ja kumina 113 €/ha.



Muista!

- Hae kaikkia toteutettavia toimenpiteitä peltotukien haussa.
 - Myös syysilmoituksessa ilmoitettavia aloja.
 - Vipu-palveluun tulee huomautuksia, mutta Vipu ei tarkista kaikkea.
- Voit lisätä toimenpiteitä hakemuksellesi vielä muutosaikana.
- **Ilmoittaa peltotukien haussa seuraavat toimenpiteet samoille aloille kuin vuonna 2025:**
 - **Suojavyöhyke**
 - **Turvepeltojen nurmet**
 - **Valumavesien hallinta**



RUOKAVIRASTO
Livsmedelsverket • Finnish Food Authority

Tärkeimmät muutokset 2026



Tärkeimmät muutokset

- **Korvaustasot nousevat**
 - Maanparannus- ja saneerauskasvit (190 €/ha -> 223 €/ha)
 - Suojavyöhyke (350 €/ha -> 430 €/ha)
 - Turvepeltojen nurmet (100 €/ha -> 200 €/ha)
- **Maanparannus- ja saneerauskasvit** voivat olla kaksi vuotta peräkkäin
- **Kerääjäkasveja** voi ilmoittaa enemmän kuin aiemmin (30 % => 35%)
- Uusia **suojavyöhykkeitä ja turvepeltojen nurmia** voi ilmoittaa kauden loppuun saakka (vuoteen 2027)
- **Valumavesien hallinta** ilmoitetaan peltotukihaussa
 - Syysilmoitus poistuu valumavesien hallinta- toimenpiteestä



RUOKAVIRASTO
Livsmedelsverket • Finnish Food Authority

Tilakohtaiset toimenpiteet (kertausta)



Tilakohtaisen toimenpiteen yleiset vaatimukset

- **Viljavuustutkimus**

- Tutkimuksen on oltava voimassa kaikilla peruslohkoilla, joiden kasvia voi lannoittaa.
 - Huom.! Ehdollisuudessa ehtona on edelleen seuraavat asiat.
 - Lohkon maalajin ja viljavuusluokan pitää olla selvillä ennen lannoitusta.
 - Hyväksytään enintään 10 vuotta vanha tutkimus.

- **Lohkokohtaiset muistiinpanot:**

- Muistiinpanojen ja ilmoitusten tulee vastata toisiaan.

- **Ilmasto- ja ympäristösuunnitelma**


- Suunnitelma tulee olla laadittu toisena tai kolmantena sitoumusvuonna.
- Vuonna 2023 sitoutuneiden pitää laatia suunnitelma viimeistään 30.4.2026.



Tilakohtaisen toimenpiteen valinnaiset vaatimukset 1/3

Valitse peltotukien haussa vuosittain kaksi (2) seuraavista seitsemästä (7) toimenpiteestä:

1. Ilmasto-ympäristökoulutus


- Verkkokoulutus, jonka tilan osallinen voi suorittaa. 
 - Sama suorittaja / eri suorittaja.
 - Kirjautuminen Vipu-palvelun kautta.
- Pitää sisällään viisi (5) eri koulutusosiota, joista voi suorittaa yhden sitoumusvuosittain. Samaa koulutusta ei voi suorittaa kahdesti.
- Valitaan peltotukien haussa ”ilmasto-ympäristökoulutus”.
 - Vuonna 2025 valitun toimenpiteen ehto täytetään suorittamalla koulutus 30.4.2026 mennessä.
 - Vuonna 2026 valitun toimenpiteen ehto täytetään suorittamalla koulutus 30.4.2027 mennessä.

Suorita koulutus loppuun.

[Työpöydälle »](#)

Minun suoritettut verkkokoulutukset

Tähän osioon kertyy eri vuosina suorittamasi verkkokoulutukset teemakohtaisesti. Voit vapaasti selaila suoritettujen koulutusten sisältöä eri vuosina.



1. Hiilensidonta peltomaahan ja maaperän kasvukunto
Suoritettu

Hiilensidonta peltomaahan on kestävä ja monella tavoin hyödyllinen tapa poistaa hiilidioksidia ilmakehästä. Kasvit sitovat kasvaessaan hiiltä kasvuston ...

Opi uutta ja kerta

Tee verkkokoulutus silloin, kun s valmistautua etukäteen, joten v

Varaa koulutuksen suorittamiseksi koulutuksen useampaan osaan.

Näet suorittamisen aikana mite

Voit valita minkä tahansa alla o enää uudestaan.

Huomaathan, että tukivuoden vain yhden osion!

Koulutusosiot

1. Hiilensidonta peltomaahan
2. Kasvihuonekaasupäästöjen maatilalla
3. Maatalousluonnon monir
4. Maatilan vesiensuojelu
5. Integroidun torjunnan m

Minun verkkokoulutusval

Verkkokoulutus

Tilakohtaisen toimenpiteen valinnaiset vaatimukset 2/3



2. Monivuotiset monimuotoisuuskaistat

- Poikkeaa muista toimenpiteistä, koska lähtökohtaisesti tuenhakijan pitää ilmoittaa kaista joka vuosi sen jälkeen, kun on ilmoittanut ensimmäisen kerran.
- Vipu ohjaa valintaa (peruslohkolla voi olla vain yksivuotisia kasveja).

3. Maaperän seuranta

- Näytteet/analyysin voi ottaa kerralla koko sitoumuskauden ajalle eli 10 lohkon (1/lohko) näytteet riittävät 5 vuodeksi. Näytteet pitää olla toimitettuna laboratorioon viimeistään 30.11.

4. Orgaaniset ravinteet (vähintään 25 m3)

- Luovutat lantaa toiselle tilalle (469L), käytät separaattoria, käytät lietteen laskeutusmenetelmää.
- Toimitat lantaa tai nurmikasvustoa biokaasulaitokseen.

5. Pölyttäjien ravintokasvit

- Koko peruslohko (0,5 ha) pitää olla tietyillä kasveilla, jos peruslohko enintään 1 hehtaaria.
 - Kasvin ei kuitenkaan tarvitse olla sama koko peruslohkolla.
- Jos peruslohko on yli 1 hehtaaria, riittää että yksi kasvulohko on vähintään 1 ha tietyillä kasvilla.
 - Esim. 20 ha peruslohko, jossa 1 ha kasvulohko rypsiä kelpaa.

Tilakohtaisen toimenpiteen valinnaiset vaatimukset 3/3



6. Täsmäviljelymenetelmät:

Pitää käyttää yhdessä tai useammassa työvaiheessa.

Urakoitsija käy kohdissa 1–4. Urakoitsijan kuittaus tai kuitti viimeistään 30.11.

1. Paikkakohtaiseen kuvantamiseen perustuva automatiikka, joka mahdollistaa tuotantopanosten sijoittamisen ja levittämisen peltoon paikkakohtaisesti. Voi toteuttaa esim. satelliitilla tai ilmakuvalla.
2. Kasvinsuojeluruiskun tai lannoitteenlevittimen paikkatietoon perustuvaa lohkoautomatiikka, jonka avulla voidaan estää kasvinsuojeluaineen tai lannoitteen päällekkäinen ruiskutus tai levitys kasvustoon.
3. Optiikkaa hyödyntävä hara rikkakasvien mekaanisessa torjunnassa.
4. Paikkatietoon perustuva leikkuupuimurin tai ajosilppurin satotasomittaus.
5. Traktorin tai työkoneen ajoautomatiikka (urakoitsija ei käy tähän).

7. Kasvintuhoojien ja kasvitautien seuranta- ja tunnistusovellukset

- Sovelluksen pitää olla käytössäsi ja havainnot koko kasvukauden ajan. (keskilämpötila yli 5 astetta)
- Kasvintuhoojien, kasvitautien tai rikkakasvien vuorovaikutteinen seuranta- ja tunnistusovellus.
 - sovelluksen käyttäjän on mahdollista antaa tietoja.
 - voit tunnistaa rikkakasveja, kasvitauteja, kasvintuhoojia, seurata kasvitauti- ja tuholaitilannetta.
- Sovellus voi olla tarkoitettu yhden tai useamman tuotantokasvin kasvinsuojeluun.
- Ota kuvakaappauksia sovelluksen käytöstä, joista voidaan todeta, että kasvien seuranta on tehty.



Toistuva laiminlyönti tilakohtaisessa valinnaisissa toimenpiteissä

- Tilakohtaisen toimenpiteen ehtojen noudattamisessa todetaan toistuva laiminlyönti jos laiminlyönti todetaan kolmen vuoden aikana missä tahansa tilakohtaisessa valinnaisessa toimenpiteessä.
 - seurataan kolmen vuoden jaksoissa.
 - tilakohtaisen toimenpiteen seuraamusta korotetaan sen vuoden osalta, jolloin toistuvuus todetaan.
 - seuraamus voi korottua useamman kerran.
 - käytännössä korotus on seuraamuksen kaksinkertaistuminen.



RUOKAVIRASTO
Livsmedelsverket • Finnish Food Authority

Lohkokohtaiset toimenpiteet (vapaaehtoisia)



Maanparannus- ja saneerauskasvit 1/2

- Yksivuotisen tuotantokasvin jälkeen voi ilmoittaa alalle maanparannus ja saneerauskasvin.
 - Vuonna 2026 toimenpiteeseen voi ilmoittaa alaa, jolle on vuonna 2025 on maksettu tästä toimenpiteestä.
 - Apila ei ole mukana v. 2025 perusteella
- Korvaustaso nousee 190 €/ha -> **223 €/ha** (muutos)
- Maanparannus- ja saneerauskasvin voi ilmoittaa kaksi vuotta peräkkäin (muutos)
- Monivuotisen kasvin voi ilmoittaa kaksi vuotta peräkkäin ilman uudelleenkylvöä
 - Toisena vuonna voi päättää aikaisintaan 15.7. (ei satovuoden kuminaa)
- Kelpaavia kasveja ovat **apila (uusi)**, auringonkukka, hunajakukka, kuminan (ensimmäisen vuoden kasvusto) mailaset, mesikät, rehuvirna, ruisvirna, samettikukka, sikuri, valkosinappi eli keltasinappi, öljy- ja muokkausretikka tai näiden seokset.
 - Muita kasveja ei saa olla.
 - Maanparannuskasveja ei voi viljellä satokasvin aluskasveina
 - Kasvusto tulee olla alun perin kylvetty vain kelpaavilla maanparannus- ja saneerauskasveilla



Maanparannus- ja saneerauskasvit 2/2

- Karttataso Vipussa vuonna 2025 ilmoitettujen kasvien pohjalta.
- Maanparannus- ja saneerauskasvi saa (tilakohtaisessa toimenpiteessä)
 - 45 €/ha peltokasvin tilakohtaisen korvauksen.
 - **Paitsi kumina**, joka saa 113 €/ha puutarhakasvin tilakohtaisen korvauksen.
- Kasvit pitää kylvää keväällä (30.6.)
- Kasveja saa lannoittaa.
- Kasvuston saa muokata maahan kahden kuukauden kuluttua kylvöstä.
- Kasvusto voidaan niittää tai murskata kasvukauden aikana ja sen saa käyttää hyödyksi.
- Kasvustolla voi käyttää kasvinsuojeluaineita ja sen voi päättää kemiallisesti.
- Voit perustaa saneerauskasvilla seuraavan vuoden kasvuston.



Kerääjäkasvit

- **Kerääjäkasvin vähimmäisvaatimuksena on viljelykiertovaatimus tai viljelyn monipuolistaminen vuonna 2026.**
- Korvaustaso 97 €/ha.
- Alaa voi ilmoittaa **35 %** korvauskelpoisesta alasta. (Muutos aiemmin 30 %)
- Tasainen kasvusto.
- Ei saa olla pelkästään typensitojakasvia.
- Voi päättää 15.9.
- Voi muokata 1.10.
- Voi päättää ennen 15.9., jos alalle kylvetään syyskylvöinen kasvi.
 - Oltava vähintään kuusi (6) viikkoa.
- Kerääjäkasvin ja viljelykasvin on oltava eri viljelykasveja.

Suojavyöhyke



- Muista ilmoittaa sama ala suojavyöhykkeeksi kuin vuonna 2025 → muuten alalle tulee takaisinperintä.
- Uutta suojavyöhykealaa voi ilmoittaa **vielä vuonna 2026 ja 2027**. (Muutos)
- Korvaustaso nousee 350 €/ha -> **430 €/ha**. (muutos)
- Korjaa kasvusto joka vuosi, myös perustamisvuonna viimeistään 15.9.
- Korjaa kasvusto aina, kun niität.
- Sadon saa korjata myös laiduntamalla.
- Suojavyöhykkeeksi kelpaava alat näkyvät Vipun karttatasolla ”suojavyöhyke”.
- Kasvuston voi / pitää uusia.
- Lannoitus sallittu vain perustettaessa.



Turveltojen nurmet

- Muista ilmoittaa sama ala turvenurmeksi kuin vuonna 2025 → muuten alalle tulee takaisinperintä.
- Korvaustaso nousee 100 €/ha -> **200 €/ha** (muutos)
- **Uutta alaa** voi ilmoittaa jokainen toimenpiteen valinnut (sitoumusvuodella ei ole väliä)
- Vuosittainen **kasvinsuojeluaineiden käyttö** ei ole sallittua (muutos)
 - Aiemmin kasvinsuojeluaineiden käyttö oli kielletty
- Toimenpiteeseen haetut uudet turveltonurmet todetaan viljavuustutkimuksen perusteella.
 - Maalaji tulee olla turvetta, eli pelkästään BCt, Ct, LCt, SCt, CSt, LSt tai St.
- Saat uusia nurmen sitoumuskauden aikana vain ilman muokkausta.
- Ala on niitettävä ja korjattava viimeistään 15.9.
- Sadon saa korjata myös laiduntamalla.

Valumavesien hallinta



- **Syysilmoitus poistuu, toimenpide ilmoitetaan kasvulohkolle**
- Muista ilmoittaa vuonna 2026 sama ala valumavesien hallintaan kuin vuonna 2025. (takaisinperintä)
 - Vipu-palvelussa karttataso ”edellisen vuoden valumavesilohkot”.
- Säättösalaojitus 77 €/ha, altakastelu- tai kuivatusvesien kierrätysjärjestelmä 214 €/ha.
- Uuden vuonna 2026 ilmoitettavan alan on oltava
 1. Toimenpiteen järjestelmän on oltava valmis **30.4.2026 mennessä**.
 2. Turvemaata (näyte pitää olla analysoitu **30.9. mennessä**)
 3. Hapanta sulfaattimaata (näyte pitää olla analysoitu **30.9. mennessä**)
 - a) Näytteen perusteella.
 - b) Geologian tutkimuskeskuksen kartan perusteella.
 - <https://gtkdata.gtk.fi/hasu/index.html> (Karttataso myös Vipussa)
 4. Edellisellä kaudella (2015 – 2022) valumavesien toimenpiteessä ollut alaa.
- Ojastokartta on oltava **30.9. mennessä**.
- Liitteet kuntaa heti kun mahdollista, tukihaun yhteydessä tai viimeistään 30.9. mennessä. Liitteet maksun edellytys.
- Valvontaa tehostetaan. **Tee muistiinpanoja hoitotoimenpiteistä.**



Puutarhakasvien vaihtoehtoiset kasvinsuojelumenetelmät

- Tuenhakijan on laadittava vaihtoehtoisen kasvinsuojelun ennakkosuunnitelma lohko- ja kasvikohtaisesti kasvukauden alussa **31.5. mennessä**.
 - **Vuoden 2026 ennakkosuunnitelma** on toimitettava kuntaan viimeistään peltotukihaun yhteydessä.
 - Ennakkosuunnitelmapohja on nyt päivitettyä Ruokaviraston sivuilla.
 - <https://www.ruokavirasto.fi/tuet/maatalous/peltotuet/ymparistokorvaus/>
- Toimenpiteen toteutuksen seuranta tarkennetaan.
 - **Valvotaan kohdennetummin** tai pyydetään selvityspyyntö katteen käytöstä.
- **Katetta on hoidettava/lisättävä tarpeen mukaan.**
 - Kate tulee säilyttää monivuotisilla kasveilla koko kasvukauden, jos viljely jatkuu seuraavana vuonna.
 - Kate tulee säilyttää yksivuotisilla kasveilla ja monivuotisten kasvien viimeisenä viljelyvuonna sadonkorjuuseen saakka.
- Mikrobiologisia valmisteita tai makroeliöitä on hankittava jokaisena sitoumusvuonna.



Korvauksen maksamisen mahdollisia rajoituksia

Voiko toimenpide olla samanaikaisesti samalla loholla ja maksetaanko lohkolle tukea molemmista toimenpiteistä?

		Tilakohtainen toimenpide, peltokasvit																	
Ympäristökorvaus	Tilakohtainen toimenpide, puutarhakasvit	3	Tilakohtainen toimenpide, puutarhakasvit																
	Maanparannus- ja saneerauskasvit	1	1	Maanparannus- ja saneerauskasvit															
	Kerääjäkasvien viljely	1	1	3	Kerääjäkasvien viljely														
	Kiertotalouden edistäminen	1	1	1	1	Kiertotalouden edistäminen													
	Suojavyöhykkeet	3	3	3	3	3	Suojavyöhykkeet												
	Turvepeltojen nurmet	1	3	3	3	1	3	Turvepeltojen nurmet											
	Valumavesien hallinta, säätösalaajitus	1	1	1	1	1	1	1	Valumavesien hallinta, säätösalaajitus										
	Valumavesien hallinta, altakastelu	1	1	1	1	1	1	1	3	Valumavesien hallinta, altakastelu									
	Puutarhakasvien vaihtoehtoiset kasvinsuojelumenetelmät	3	1	3	1	1	3	3	1	1	Puutarhakasvien vaihtoehtoiset kasvinsuojelumenetelmät								
	Lintupellot	1	1	3	1	1	3	1	1	1	3	Lintupellot							
Luomukorvaus	Kasvinviljely	1	1	1	1	1	4 ^A	1	1	1	3 ^B	1	Kasvinviljely						
	Avomaavihannekset	1	1	3	1	1	3	3	1	1	3 ^B	1	3	Avomaavihannekset					
	Kotieläintuotanto	1	1	1	1	1	1	1	1	1	3 ^B	1	1	1	Kotieläintuotanto				
Ekojärjestelmätuki	Talviaikainen kasvipeitteisyys	1	1	1	1	1	3	3	1	1	1	1	1	1	Talviaikainen kasvipeitteisyys				
	Viherlannoitusnurmet	2 ^C	3	3	3	3	3	3	1	1	3	3	3	3	1	Viherlannoitusnurmet			
	Monimuotoisuuskasvit	2 ^C	3	3	3	1 ^E	3	3	1	1	3	3	2 ^D	3	1	1	3	Monimuotoisuuskasvit	
	Luonnonhoitonurmet	2 ^C	3	3	3	3	3	3	1	1	3	3	2 ^D	3	1	1	3	3	Luonnonhoitonurmet

1	voi ilmoittaa samalle lohkolle, molemmat maksetaan
2	lohkolle maksetaan vain ekojärjestelmätuki
3	ei voi ilmoittaa samalle lohkolle
4	lohkolle maksetaan vain ympäristökorvaus

- Voit ilmoittaa ympäristökorvauksen *suojavyöhyke*-toimenpiteen luonnonmukaisen tuotannon sitoumuslohkolle, mutta silloin lohokosta ei makseta luonnonmukaisen tuotannon korvausta.
- Voit saada luonnonmukaisen tuotannon sitoumuslohkolle tukea myös ympäristökorvauksen *puutarhakasvien vaihtoehtoiset kasvinsuojelumenetelmät* -toimenpiteestä, jos valitset Kasvukauden aikainen orgaaninen tai biohajoava kate tai leikattava nurmikate monivuotisilla kasveilla.
- Jos ilmoitat sitoumuslohkolle ekojärjestelmätuen *viherlannoitusnurmi*-, *monimuotoisuuskasvi*- tai *luonnonhoitonurmi*-toimenpiteen, maksetaan hakuvuonna vain ekojärjestelmätuen toimenpiteestä.
- Jos ilmoitat sitoumuslohkolle ekojärjestelmätuen *monimuotoisuuskasvit*- tai *luonnonhoitonurmet*-toimenpiteen, maksetaan hakuvuonna vain ekojärjestelmätuen toimenpiteestä.
- Voit ilmoittaa alalle ympäristökorvauksen *kiertotalouden edistäminen* -toimenpiteen vain sinä vuonna, kun perustat monimuotoisuuskasvien kasvuston.



Syysilmoituksella ilmoitettavat alat:

- Kiertotalouden edistäminen**
 - määrät /ha, kuiva-ainepitoisuus 20%**
 - Lintupellot**
 - vahinkoilmoitukset**
-



RUOKAVIRASTO
Livsmedelsverket • Finnish Food Authority

**Ilmasto- ja ympäristösuunnitelma
tehtynä 30.4.2026 mennessä
vuonna 2023 sitoutuneilla
Ympäristökoulutus 30.4.2026 mennessä**



Elinvoimakeskus

DIAT PERUSTUVAT RUOKAVIRASTON PITÄMÄÄN
PELTOTUKIEN HAKU-KOULUTUKSEEN.

Vuoden 2026 satelliittiseuranta, selvityspyynnöt ja valvonnat

Viljelijätukikoulutus Etelä-Pohjanmaa

Kasvipeitteisyyden satelliittiseuranta



Elinvoimakeskus

Kasvipeitteisyyden selvityspyyntöjen aikataulu

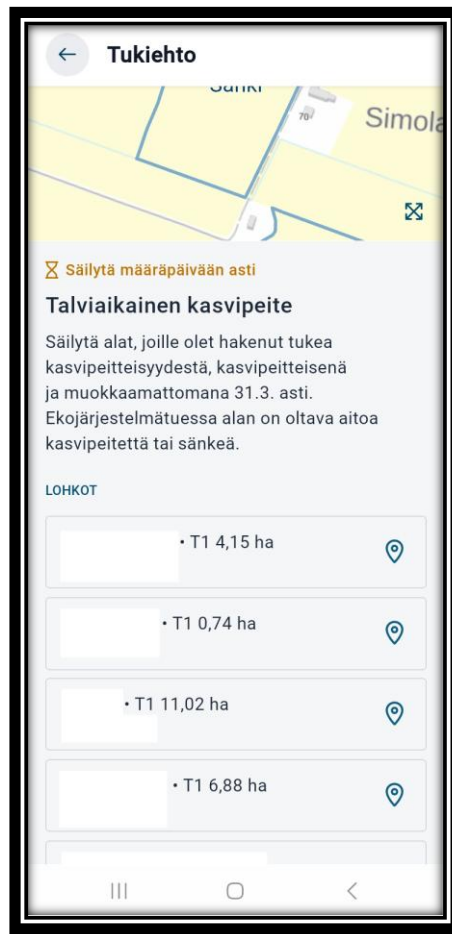
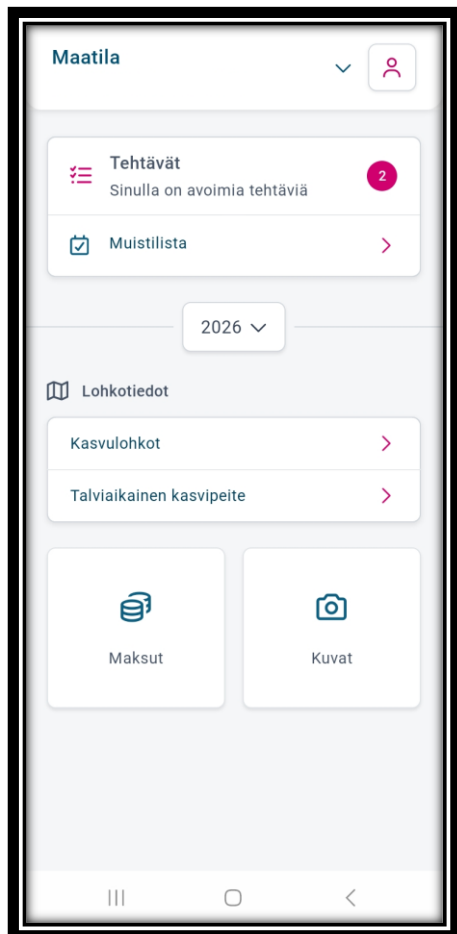


Syysilmoituksen muutosaika Vipussa Selvityspyyntöjä lähetetään Selvityspyyntöjen kuvanottoaika

Tarkasteltava asia	Lokakuu – Helmikuu	Maaliskuu	Huhtikuu	Toukokuu
Lohko on säilytetty kasvipeitteisenä 31.12.2025 asti <ul style="list-style-type: none">Ehdollisuuden vähimmäismaanpeitteen vaatimus	<div style="border: 1px solid black; background-color: #ffff00; padding: 5px; border-radius: 10px;">Vapaakuva 1.1.2026 alkaen.<ul style="list-style-type: none">Poikkeus: jos lohkolle on kylvetty syyskasvi, hyväksytään 30.10.2025 jälkeen otettu vapaakuva</div>		30.3. — 28.4.	1.5. — 7.5.
Lohko on säilytetty muokkaamattomana ja kasvipeitteisenä 31.3.2026 asti <ul style="list-style-type: none">Ekojärjestelmätuen talviaikainen kasvipeite		30.3. — 28.4.	1.4. — 7.5.	1.5. — 7.5.

Lähetäkää selvityspyynnön vastaus ennen muutosajan päättymistä

Pidä Vipu-mobiili päivitettyinä ja hyödynnä Vipu-mobiilin muistilistaa



- Vipu-mobiilin muistilistalta voit tarkastaa mitkä tärkeät päivämäärät ja ehdot koskevat lohkojasi
- Voit keväällä tarkastaa, mikä lohko oli ilmoitettu kasvipeitteiseksi ja tulee säilyttää 31.3. saakka

Kesän 2026 satelliittiseuranta ja selvityspyynnöt





Mitä seurataan satelliitilla vuonna 2026 (1/2)

- Lohko on maatalousmaata
- Kasvi on ilmoitetun mukainen
 - Koskee kaikkia kasveja
 - Rehunurmien osalta seurataan myös sitä, että kasvusto on satonurmen kaltainen
- Lohko on niitetty tai laidunnettu ehtojen mukaisesti viimeistään 15.9.
 - Koskee kaikkia heinä- ja nurmirehukasveja sekä kesantoja
 - Koskee myös luonnonlaitumia ja ympäristösopimuslohkoja, jotka ovat pysyvää nurmea
 - Luonnonhoitonurmien ja ekon viherlannoitusnurmien selvityspyyntöön hyväksytään myös niitetystä kasvustosta viimeistään 15.9. vuonna 2025 otettu kuva
 - Tässä tapauksessa niittovaatimus poistuu vuodelta 2026
- Suojavyöhykkeiden ja turvepeltojen nurmien sato on korjattu viimeistään 15.9.



Mitä seurataan satelliitilla vuonna 2026 (2/2)

- Kasvusto on säilytetty ehtojen mukaisesti (kasvuston päättäminen tai niitto)
 - Koskee ekojärjestelmätuen toimenpiteitä
 - UUSI: Maanparannus- ja saneerauskasvien toisen vuoden kasvusto säilytetty 15.7. asti
- Ympäri vuoden seurataan
 - Turvepeltojen nurmi-toimenpiteen nurmet on säilytetty kyntämättä
 - Natura-alueen pysyvät nurmet on säilytetty kyntämättä
 - Sängenpolttokieltoa on noudatettu
 - Voi tulla useampi selvityspyyntö saman vuoden aikana

Satelliittiseurannan selvityspyyntöjen aikataulu



Selvityspyyntöjä lähtee viljelijälle

Hyväksytty kuvanottoaika

Tarkasteltava asia	Kesäkuu	Heinäkuu	Elokuu	Syyskuu	Lokakuu
Peltotukihakemuksen muutos aika	10.6.				1.10.
Kasvustoa ei ole päätetty ennen 16.7. (kasvusto perustettu aiempina vuosina) Luonnonhoitonurmi ja ekojärjestelmätuen viherlannoitusnurmi Toisen vuoden maanparannus- ja saneerauskasvi		Viikko 29 16.7.			6.10.
		16.7.			13.10.
Kasvustoa ei ole niitetty ennen 1.8. Monimuotoisuuskasvien niitto		Viikko 31 3.8.			6.10.
			1.8.		13.10.
Kasvi on ilmoitetun mukainen Muut kasvit (viikolla 32) Heinä- ja nurmirehukasvit (viikolla 36)			Viikko 32		6.10.
				Viikko 36	6.10.
		Kun kasvi on tunnistettavissa			13.10.
Kasvustoa ei ole päätetty ennen 1.9. (kasvusto perustettu vuonna 2026) Luonnonhoitonurmi ja ekojärjestelmätuen viherlannoitusnurmi			Viikko 36	3.9.	6.10.
				1.9.	13.10.
				Viikko 36	6.10.
Niitto, laidunnus ja sadonkorjuu viim. 15.9 Kaikki kasvit, joita koskee niitto- tai sadonkorjuuvaatimus (poikkeus siemennurmet ja ruokohelppi)			Kun toimenpide on tehty		15.9.
					Siemennurmet kun sato korjattu
Kasvustoa ei ole päätetty ennen 16.9 Monimuotoisuuskasvit				Viikko 38 18.9.	6.10.
				16.9.	13.10.



Selvityspyyntö hakemustietojen perusteella

- Ruokohelpi
 - Tukihaun päättymisen jälkeen selvityspyyntö kaikille lohkoille, joille on ilmoitettu ruokohelpi
 - Kuvasta on erotuttava kesän 2026 ruokohelpikasvuston niitto tai sadonkorjuu
 - Tämän kevään sadonkorjuukuvilla ei siis voi vastata näihin selvityspyyntöihin
 - Hyväksytään kuvia, jotka on otettu aikaisintaan 16.6.2026
 - Vastausaika on 15.6. 2027 saakka
- Monimuotoisuuskasvit
 - Tehdään tukihaun päättymisen jälkeen otos lohkoista, joille lähetetään selvityspyyntö
 - Loppuosaa lohkoista seurataan satelliitilla kuten viime vuonna
 - Vastauksen voi lähettää, kun ehtojen mukainen kasvusto on todettavissa
 - Kynnetystä lohkoista otettua kuvaa ei hyväksytä. Tämä koskee myös satelliittihavainnon perusteella lähteviä selvityspyyntöjä
- Puutarhakasvien vaihtoehtoinen kasvinsuojelu, katteen käyttö
 - Tukihaun päättymisen jälkeen kuvapyyntö kaikille lohkoille, joille on kyseinen toimenpide ilmoitettu
 - Kuvan voi ottaa heti, kun loholla on ehtojen mukainen, hoidettu kate

Hakemustietojen perusteella lähetettävät selvityspyynnöt



Hakemuksen muutosaika
 Selvityspyyntöjä lähtee viljelijälle
 Hyväksytty kuvanottoaika

Tarkasteltava asia	Kesäkuu	Heinäkuu	Elokuu	Syyskuu	Lokakuu – Kesäkuu 2027
Monimuotoisuuskasvit	10.6.	Viikko 27 Kun kasvusto on tunnistettavissa			1.10. 6.10. 13.10.
Puutarhakasvien vaihtoehtoinen kasvinsuojelu, Katteen käyttö	10.6. Kun kate on ehtojen mukainen	Viikko 27			1.10. 6.10. 13.10.
Ruokohelpi	10.6.	Viikko 27 Kun kesän 2026 kasvusto on niitetty			1.10. 6.10. 15.6. 2027

Selvityspyyntöjä voi lähteä myös myöhemmin kesällä, jos hakemusta muutetaan


Ota kuva, josta kysytty asia selviää



Kuva koko lohkosta, ei jalkojen juuresta



Ota kuva valoisaan aikaan



Jos ehdon noudattamista ei pysty lähetetystä kuvasta toteamaan, käsittelijä lähettää uuden selvityspyynnön → Selkeällä kuvalla säästää vaivaa, kun pellolle ei tarvitse mennä ottamaan uutta kuvaa.

Mitä tehdä kun niiton selvityspyyntö tulee



- ✓ Jos et vielä ole niittänyt, tee se viimeistään 15.9.
- ✓ Ota viimeistään 15.9. kuva, jossa niitto näkyy selvästi. Lähetä se viimeistään 13.10.

Älä jää odottamaan satelliitin niittohavaintoa - se ei aina havaitse sitä.



- ✓ Jos et saa viimeistään 15.9. otettua kuvaa, josta niitto näkyy selvästi, peru lohkon tuet Vipu-palvelussa viimeistään 1.10.

Kun perut tuet itse, seuraamuksia ei tule.



Jos et tee kumpaakaan edellisistä, seuraamuksia voi muodostua. Pahimmillaan tukia ei makseta ja vähennystä voi tulla myös tuleviin tukiin.

Älä toimi näin!



Elinvoimakeskus pellolla kesällä
2026

Pinta-alavalvonnat 2026

- Hakemuksen muutosmahdollisuus poistuu valvonnasta ilmoittamisesta lähtien
- Kokotilavalvonta 3%
 - Muista suojakaistan ruiskutuslupa elinvoimakeskukselta (lomake 443)
- Ristiintarkastus
 - Maatalousmaatarkastelu
 - Voi koskea osaa lohkoa tai koko lohkoa
 - Muotoa parantavat lisäykset
 - Pinta-alaero
 - Satelliittin perusteella tukikelpoisuustarkastelu



Pinta-alamonitoroinnin laadunarviointi

Elinvoimakeskus suorittaa maastossa, ei lähtökohtaisesti ole valvontaa => Viljelijällä hakemuksen muutosmahdollisuus elinvoimakeskukseen havaintojen mukaiseksi

Hakemuksen muuttaminen tehdään Vipu-palvelussa

Elinvoimakeskukseen tarkastaja lähettää korjauskehotuksen viljelijälle.

- Tästä tulee ilmoitus Vipu-mobiiliin.
- Hakemuksen korjaaminen tehdään Vipu-palvelussa.
 - Korjauskehotus koskee kyseisen lohkon geometriaa, kasvulohkon kasvia sekä kasvulohkolle ilmoitettavaa toimenpidettä
 - Hyväksy geometria ja lohkolla todettu kasvi sekä tallenna puuttuvat kasvulohkotiedot
 - HUOM! Geometriaa tai kasvia ei voi muokata, ainoastaan hyväksyä ehdotetun mukaisesti.

Lohkon tietojen muutosmahdollisuus poistuu, kun korjauskehotukselle annettu määräaika umpeutuu.

Muutokset vuodelle 2026

AMS QA (= Pinta-alamonitorointijärjestelmän laadunarviointi)

- Kohdistuu vain satelliittiseurannan luotettavuuteen

Mikä muuttuu käytännössä

- Tarkastettavien ehtojen määrä vähenee
 - Koskee vain satelliitilla seurattavia ja 100 % paikkaan sidottujen kuvien avulla tarkastettavia ehtoja
 - Ei tarkasteta enää asiakirjoja tai lohkon hallintaa
- Tarkastettavien lohkojen määrä vähenee
- Laadunarviointia tehdään osittain satelliittiaineiston perusteella
 - Jos tulosta ei voida varmistaa satelliittiaineistosta, varmistetaan ehto maastossa
 - Maastokäynnistä ei ilmoiteta etukäteen
- Jos kasvi ei ole ilmoitetun mukainen tai lohkon pinta-alassa on tuoreen satelliittikuvan perusteella tukikelvotonta alaa, lähetetään viljelijälle korjauskehoitus kuten aiemminkin

VHR-kuvausalueet 2026

Etelä-Pohjanmaalla kuvausalueet Alajärvellä ja Kauhajoella.

Ruokavirasto on tehnyt komissiolle esityksen, että VHR-kuvausruudut eivät painottuisi niin paljon yhdelle alueelle

- Kuvausruutujen on kuitenkin oltava alueilla, joilla on riittävän suuri lohktiheys
- Kaikille alueille ei jatkossakaan kohdistu kuvausruutuja





Virhetasot vuoden 2025 laadunarvioinnissa

- Kokonaisuutena virhetasot laskivat viime vuodesta
- Liian paljon virhettä oli seuraavissa toimenpiteissä
 - Monimuotoisuuskasvit (9,26 %)
 - Luonnonhoitonurmet (3,77 %)
 - Kerääjäkasvit (3,66 %)
 - Ympäristösopimukset (2,06 %)
- Korjaavia toimenpiteitä joudutaan tekemään
 - Monimuotoisuuskasveille selvityspyyntö hakemustietojen perusteella suuremmalle joukolle ja otos tehdään riskiperusteisesti
 - Elinvoimakeskukset ovat saaneet maastossa tarkastettavaksi 2025 ilmakehualueelta noin 1500 lohkoa, jotka eivät ilmakehuvan perusteella ole selkeästi maatalouskäytössä
 - Käytäntö jatkuu tulevina vuosina
 - Metsälaidunta oleviin ympäristösopimukseen kohdennettu valvontaotos
 - Koulutusta, ohjeistusta ja tiedotusta kehitetään

Esimerkkejä aloista, jotka eivät ole maatalousmaata



Maatalousmaan oltava viljelykelpoista





Elinvoimakeskus

Ympäristösopimukset, Luomusitoumukset

Ympäristösopimukset ja luomusitoumus

Tänä vuonna on haettavissa myös:

- Ei-tuotannolliset investoinnit, kosteikkojen rakentamiseen
- Kosteikkojen hoitosopimus
- Maatalousluonnon ja maiseman hoitosopimus
- Sopimus alkuperäiskasvien ylläpidosta
- Luomusitoumus

Näistä tarkemmin oheisissa koulutuksissa/tallenteissa:

Luomutukikoulutus 9.4. Klo 10-12: <https://maaseutuverkosto.fi/tapahtumat/luomutukikoulutus-2/>

Ympäristösopimuskyseilytunti 16.4. Klo 10-11.30:

<https://maaseutuverkosto.fi/tapahtumat/kyseilytunti-ymparistosopimuksista/>

Kiitos

Yhteystiedot



Elinvoimakeskus