

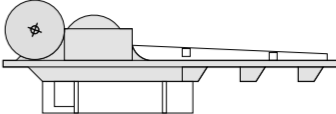
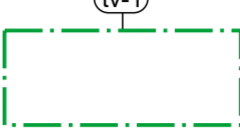
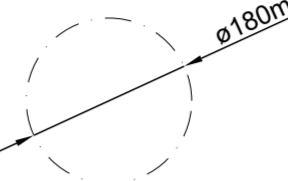


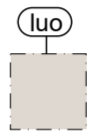
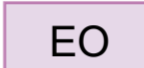






- MERKINTÖJEN SELITYKSET**
-  OHJEELLINEN UUSI TIEYHTEYS
  -  NYKYINEN / KUNNOSTETTAVA TIEYHTEYS
  -  OHJEELLINEN VOIMALAN NOSTO- JA ASENNUSALUE
  -  TUULIVOIMALOIDEN ALUE
  -  ROOTTORIN PYÖRIMISALUE
  -  HANKEALUEEN RAJA
  -  (X) YLEISKAAVAN MUKAINEN VOIMALANUMEROINTI
  -  luonnon monimuotoisuuden kannalta tärkeä alue
  -  EO MAA-AINESTEN OTTOALUE
  -  M-1 MAA-JA METSÄTALOUSVALTAINEN ALUE
  -  en SÄHKÖASEMAN OHJEELLINEN SIJAINTI
  -  sm MUINAISMUISTO

K.osa/Kylä	Kortteli/Tila	Tontti/Rekno	Viranomaisten merkintöjä	
Rakennustoimenpide	Koordinaattijärjestelmä		Kork. järj.	
Rakennuskohteen nimi ja osoite	Piirustuksen sisältö		Mittakaava	
Salo-Ylikoski Wind Oy Salo-Ylikosken tuulivoimapuisto Kauhava	Suunnitelmapaketti		1:7500	
	Ramboll Finland Oy Kauppatori 1-3F 60100 Seinäjoki	Suunn.ala	Työnro	Piirustuskoko
			1510069563	594 X630
Suunn.(nimi, tutkinto, allekirjoitus)		Piirustusno	Hyv.	Pvm
Marko Olli		TKos	<b>KAR-2</b>	30.11.2023