

# Viljelijätuet ja monitorointi

Etelä-Pohjanmaan ELY-keskus

Kalvot perustuu osittain Ruokaviraston  
peltotukihakukoulutus 2024





**RUOKAVIRASTO**  
Livsmedelsverket • Finnish Food Authority

---

# Kasvipeitteisyyden satelliittiseuranta

---

# Säilyttä talviaikainen kasvipeite näin:

Tammikuu

Helmikuu

Maaliskuu

Huhtikuu

Toukokuu

33 % pellon ja pysyvien kasvien alasta

15.3.

Toimenpidelohkot, joista haet ekojärjestelmätukea

15.4.

Pysyvän nurmen toimenpidelohkot, joista haet ekojärjestelmätukea

1.5.

- Jos haet ekojärjestelmätukea **joltain** pysyvän nurmen toimenpidelohkolta, muista säilyttää myös **muut** pysyvän nurmen alat kasvipeitteisinä 15.4. saakka.



**RUOKAVIRASTO**  
Livsmedelsverket • Finnish Food Authority



# Selvityspyynnöt ja niihin vastaaminen

- Selvityspyyntöihin vastaaminen mahdollista kasvipeitteen säilyttämisaikasta riippuen (16.3.-16.4.- tai 2.5.-23.5.).
- Uudesta selvityspyynnöstä tiedotetaan tekstiviestillä.
- Seuraa Vipu-mobiilin ohjeita.
- Vastaamisella ei ole kiire:
  - odota lumen sulamista, kasvipeitteisyys on pystyttävä toteamaan kovalta.
- Jos muokkaat lohkoa määröpäivän läheisyydessä, ota varmuuden vuoksi vapaakuva Vipu-mobiililla.

## Saitko ilmoituksen talviaikaisen kasvipeitteen selvityspyynnöstä? Toimi näin:

Älypuhelinsovellus Vipu-mobiiliin avoimista tehtävistä löydät tiedon siitä, mitä lohkoa selvityspyyntö koskee.



Jos olet ilmoittanut toimenpidelohkolle talviaikaisen kasvipeitteen, mutta olet muokannut sitä, **korjaa syysilmoitusta Vipu-palvelussa viimeistään 23.5.**

Jos olet ilmoittanut talviaikaisen kasvipeitteen, mutta kasvi on tuhoutunut, vastaa selvityspyyntöön kuvalla. **Ota kuva Vipu-mobiililla viimeistään 23.5.**

Jos lohko on sekä ilmoitettu että hoidettu oikein, vastaa selvityspyyntöön kuvalla. **Ota kuva Vipu-mobiililla viimeistään 23.5.**

**Vinkki:** ota kuva Vipu-mobiililla ennen kuin muokkaat pellon kasvipeitteisyyttä. Jos saat selvityspyynnön, voit vastata aiemmin ottamallasi kuvalla.

Jos saat selvityspyynnön, ota kuva vasta sitten, kun lohkolta voi todeta kasvipeitteisyyden. Kuvasta täytyy erottua kasvipeitteisyysslaji.

**RUOKAVIRASTO**  
Linnetsäkerhet • Finnish Food Authority

02/2024

# Selvityspyynnöt Vipu-Mobiilissa

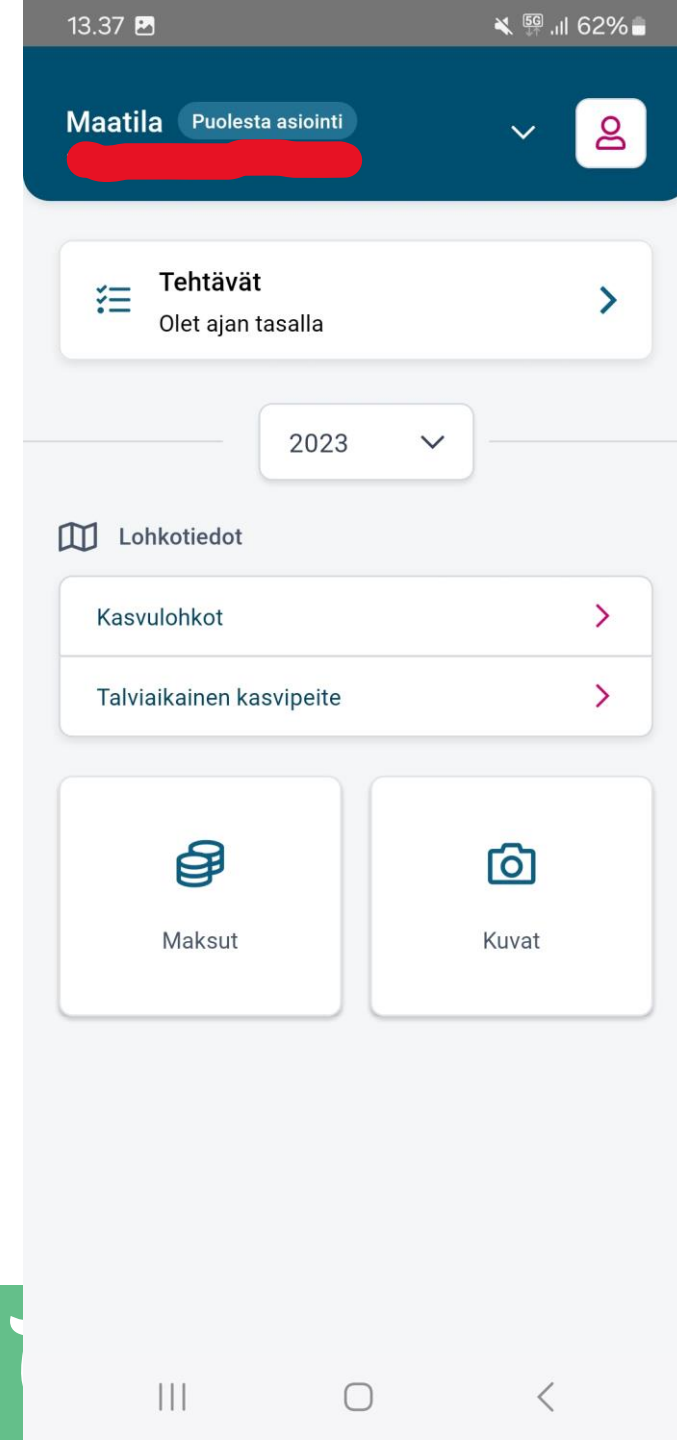
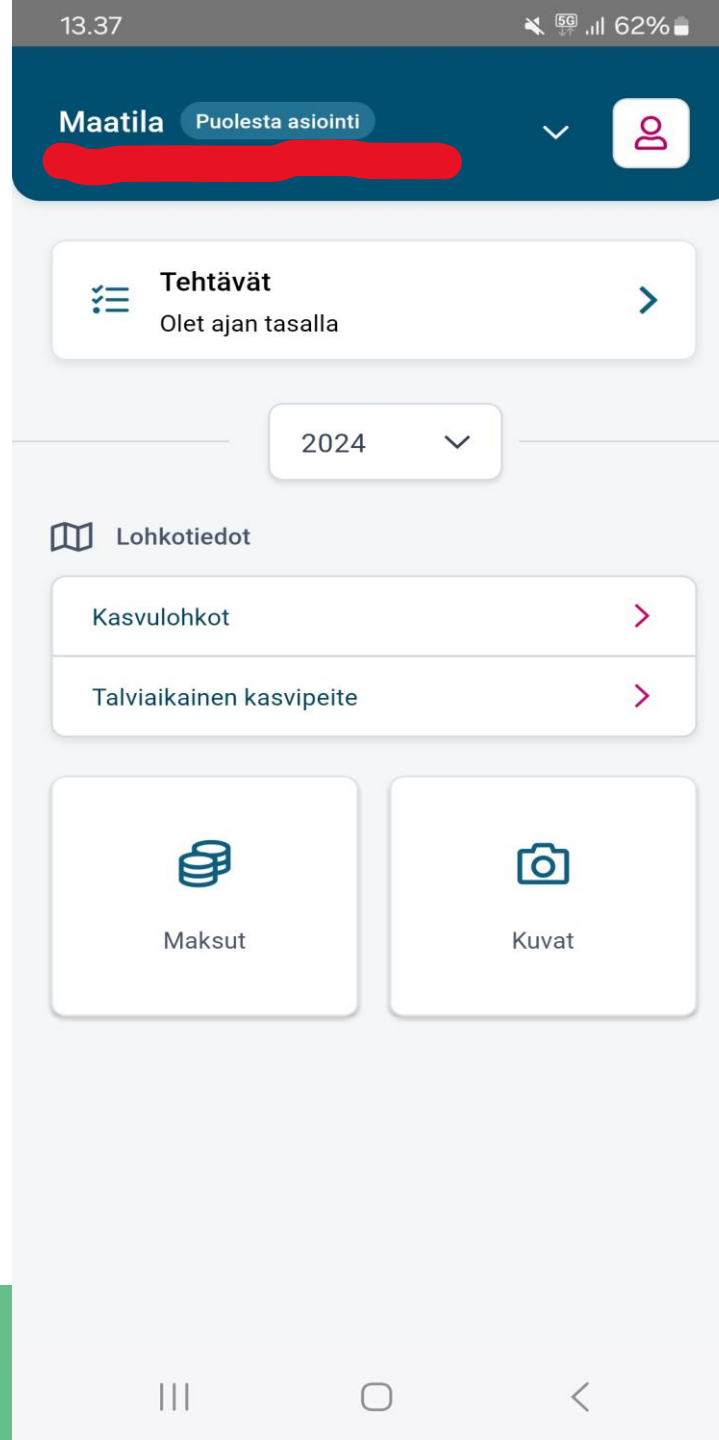
Kasvipeitteisyys selvityspyynnöt tulevat vuodelle 2023

Miten vastaan selvityspyyntöön:

<https://www.youtube.com/watch?v=fuUX7LMOyU4&t=1s>

Miten vastaan aiemmin ottamallani kuvalla:

<https://www.youtube.com/watch?v=QxgzTHmepOs>





# Syysilmoituksen muutosvaihe

- **Koskee:** kasvipeitealojen muuttamista.
- **Ei koske:** ympäristökorvauksen toimenpidealojen muuttamista.
- Kasvipeitealoja voi korjata:
  - 9.2.–14.3.2024 kirjallisella vapaamuotoisella ilmoituksella kuntaan.
  - **15.3.–23.5.2024** sähköisesti Vipu-palvelussa.
- Vastaa tarvittaessa kasvipeitteisyyden selvityspyyntöön 23.5.2024 mennessä.
- Hakuopas [Syysilmoituksen tietojen muuttaminen ja selvityspyyntöön vastaaminen 2024](#)



# Monitorointi kesällä 2024



Elinkeino-, liikenne- ja  
ympäristökeskus





Euroopan unionin  
rahoittama



Euroopan unionin  
osarahoittama

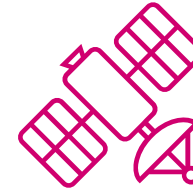
# Pinta-alatukien perusehto on Maatalous- toiminta



- Vaatimus vaihtelee sen mukaan, mikä kasvi lohkolle ilmoitettu
  - Kasvusto perustettava 30.6. mennessä 
  - Pyri tuottamaan korjuu- ja markkinakelpoinen sato
    - Tee tavanomaiset viljelytoimet, lannoita ja huolehdi kasvinsuojelusta
  - Heinä- ja muiden nurmirehukasvustojen sato on; **sato korjattava**, laidunnettava, niitettävä tai kasvusto uusittava viimeistään **15.9.** 
    - Rehunurmet, **ruokoheppi, luonnonlaitumet ja muut nurmet**



# Satelliittiseuranta kasvukaudella 2024



Satelliittiseuranta

Tukikelpoisuustarkastelu

Selvityspyyntöjä lähetetään



GT kuvavastausten käsittely

Tuen haku

Ilmoitettujen tietojen muutosvaihe

Maan viljely ja toimenpiteiden toteuttaminen

Selvityspyyntöihin vastaaminen

Toukokuu

Kesäkuu

Heinäkuu

Elokuu

Syyskuu

Lokakuu



# Mikä satelliittiseurannassa muuttuu 2024

- Satelliittiseurannan toimintaa ja analyysyjä on kehitetty kesän 2023 kokemusten avulla.
- Teknisiä parannuksia ja luotettavampaa seurantaa.
- Kesällä 2024 satelliittiseuranta käyttää samoja analyysyjä kuin 2023.
  - Maatalousmaatarkastelussa seurataan onko lohko maatalousmaata.
  - Maataloustoimenpiteiden osalta ennustetaan mikä status (sadonkorjuu, tuleentuminen, kasvussa, niitto, muokkaus) kasvulohkolla on ollut milläkin ajanhetkellä.
  - Kasvintunnistuksessa kasvilaji pyritään tunnistamaan.
  - Satelliittiseuranta laajenee koskemaan useampia tukia.



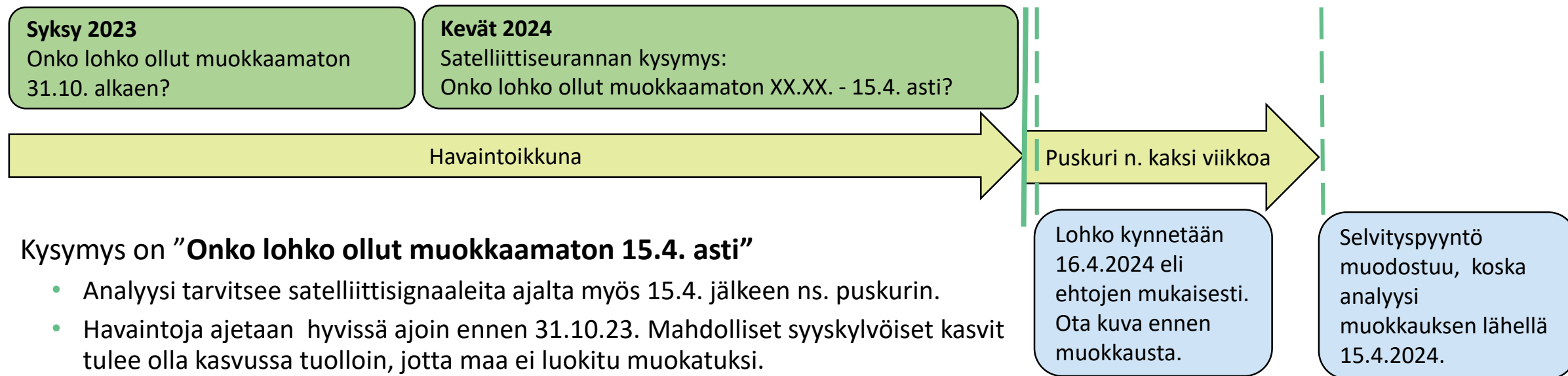
# Satelliittiseurannan viive (1/2)

- Satelliittiseuranta ei ole reaaliaikaista, vaan havainnot tulevat viiveellä.
  - Havainnot perustuvat signaalien muutokseen.
  - Koneoppimismalli käyttää suurempaa määrää signaaleja, kuin mistä se tuottaa tuloksia. Eli tarvitaan signaaleja pidemmältä aikaväliltä
  - Mitä pidempää aikaväliä (puskuria) malli voi käyttää, sitä parempia ja tarkempia havaintoja saadaan.
  - Tästä seuraa ongelmia tiukkojen päivämäärävaatimusten osalta, sillä satelliittiseurannalla ei saada yhtä täsmällisiä havaintoja.

# Satellittiseurannan viiveestä (2/2)



## Esimerkki ekojärjestelmätuen kasvipeitteisyydestä



- Kysymys on ”**Onko lohko ollut muokkaamaton 15.4. asti**”
  - Analyysi tarvitsee satelliittisignaaleita ajalta myös 15.4. jälkeen ns. puskurin.
  - Havaintoja ajetaan hyvissä ajoin ennen 31.10.23. Mahdolliset syyskylvöiset kasvit tulee olla kasvussa tuolloin, jotta maa ei luokituta muokatuksi.
  - Havaintoja muodostuu noin parin päivän välein.
  - Viimeinen havaintojen ajo tapahtuu n. 30.4.2024. jolloin saadaan havainto koskien päivää 15.4.2024.
- Viiveestä johtuen selvityspyyntö muodostuu n. kaksi viikkoa havaintopäivän jälkeen.
- Tämän vuoksi, jos muokkaat pian 15.4. jälkeen, kannattaa ottaa Vipumobiilikuva **ennen** muokkausta mahdollista selvityspyyntöä varten.



**RUOKAVIRASTO**  
Livsmedelsverket • Finnish Food Authority

---

# Satelliittiseuranta kesällä 2024

---

# Nurmien niitto- tai laidunnusvaatimus

---

- Niittoa ja laidunnusta tarkastellaan kaikkien tukien osalta, jossa se on vaatimuksena
- Selvityspyyntöjä aletaan lähettää myöhemmin kuin 2023
  - Vähemmän turhia selvityspyyntöjä
- Viimeinen niitto- tai laidunnuspäivämäärä 15.9.
  - Ei tule erillistä ajankohtaa sadonkorjuulle
  - Kuva otettava viimeistään 15.9.
- Niitosta ja laidunnuksesta omat selvityspyynnöt sen mukaan, onko lohko ilmoitettu laidunnettavaksi

Satelliittianalyysi



Selvitys

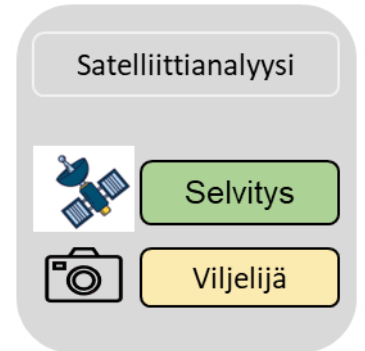


Viljelijä

# Luonnonhoitonurmet ja ekojärjestelmätuen viherlannoitusnurmet



- Kasvusto on niitettävä joka toinen vuosi
- Selvityspyyntö lähetetään kaikille lohkoille, joilla ei havaita niittoa 2024



## Selvityspyyntö 1

- Lohkot, joilla ei ole havaittu niittoa vuonna 2023.
- Karttataso Vipussa
  - Niittovaatimus, jos alalle ilmoittaa 2024 luonnonhoitonurmen tai ekojärjestelmän viherlannoitusnurmen.
- Nämä lohkot on niitettävä 2024.
- Jos lohkoa ei niitetä, peru tuet.
  - Lohkolla on niittovaatimus edelleen vuonna 2025.

## Selvityspyyntö 2

- Lohkot, joilta on niittohavainto vuodelta 2023.
- Näitä lohkoja ei ole pakko niittää 2024.
- Jos lohko niitetään ja tietopyyntö tulee, siihen kannattaa vastata.
  - Varmistat sen, että lohkolla ei ole niittovelvoitetta 2025.
- Jos tähän tietopyyntöön ei reagoi mitenkään, siitä ei seuraa mitään.
  - Jos satelliitti ei tänä vuonna lohkolla havaitse niittoa, sille tulee niittovaatimus vuodelle 2025.

# Kasvi

---

- Selvityspyyntö lähtee, jos satelliittiseurannan havaitsema kasviluokka poikkeaa ilmoitetusta
  - Useampi eri tarkiste, joka vaikuttaa eri tavalla
- Maataloustoiminta
  - Toimitetussa kuvavastauksessa on oltava se kasvi, joka lohkolle on ilmoitettu
  - Kuva otettava viimeistään 31.8.
- Suojavyöhykkeiden ja turvepeltojen nurmien nurmipeitteisyys
  - Jos ala ei ole nurmea, toimenpide hylätään lohkolta ja tuet peritään takaisin myös aiemmilta vuosilta
- Ehdollisuuden nurmivaatimukset
  - Jos ala ei ole nurmea, aiheutuu laiminlyönnistä ehdollisuuden seuraamus

## Satelliittianalyysi



Selvitys



Viljelijä



# Säilyttämien / muokkauksen seuranta


---

- Odotettavissa varsin marginaalinen määrä selvityspyyntöjä
- Selvityspyyntö lähetetään heti jos havaitaan ehtojen vastainen toiminta
  - Koskee seuraavia kasveja: Suojavyöhyke, Turvepeltojen nurmiviljely, Ekojärjestelmän Monimuotoisuuskasvit, Luonnonhoitonurmet ja viherlannoitusnurmet.
- Tuenhakija voi muuttaa ilmoittamaansa tietoa tai vastata kuvalla selvityspyyntöihin ehtokohtaisesti ehdon määräajan jälkeen
  - Ehdollisuuden ehtoja ei voi kiertää muuttamalla ilmoitusta, kuvalla voi kuitenkin todistaa satelliittiseurannan havainnon vääräksi

## Satelliittianalyysi



Selvitys



Viljelijä

# Toimintavaihtoehdot selvityspyyntöön



**Esimerkki:** Rehunurmena ilmoitettua kasvulohkoa ei ole niitetty satelliittiseurannan perusteella.

**Hakija saa selvityspyynnön:** *Satelliittiseurannan perusteella nurmilohkolla ei ole havaittu niittoa, laidunnusta tai muokkausta*


## Vaihtoehdot

- 1) Hakija toteaa, että satelliittiseurannan tulos ei ole oikea ja ottaa niitetystä pellostä kuvan 15.9. mennessä ja lähettää sen Vipu-mobiililla.
- 2) Hakija käy niittämässä pellon 15.9. mennessä ja lähettää niitosta kuvan Vipu-mobiililla.
- 3) Hakija toteaa, että lohkolle on ilmoitettu väärä kasvi ja muuttaa sen Vipu-palvelussa esimerkiksi viljakasviksi, mitä pellolla todellisuudessa kasvaa.  
→ Uusi satelliittiseurannan tulosten muodostaminen.
- 4) Hakija toteaa, ettei ole tehnyt pellolla lainkaan maataloustoimenpiteitä **ja peruuttaa alalta tuet vaihtamalla kasviksi Tuen peruminen.**
- 5) Hakija ei reagoi vaihtoehdoilla 1-4 selvityspyyntöön.  
→ Satelliittiseurannan tulos jää voimaan.  
→ Tukea ei makseta ja lasketaan pinta-alavirheeseen mukaan.



# Selvityspyyntöjen tilanteet

- Milloin ja miten selvityspyynnön tilanne muuttuu?
  - Kun vastaat selvityspyyntöön → Selvityspyyntö siirtyy avoimista tehtävistä suljettuihin tehtäviin .
  - Käsitellyn selvityspyynnön tulos näkyy Vipu-mobiilissa.
    - Hyväksytty: selvityspyyntö pysyy suljetuissa tehtävissä.
    - Hylätty: selvityspyyntö siirtyy avoimiin → mahdollista muuttaa vielä hakemusta.
- Selvityspyyntöjen passivoituminen
  - Passivoituminen tarkoittaa, ettei selvityspyyntö ole enää aiheellinen ja se häviää Vipu-mobiilista.
  - Passivoitumisen syitä voivat olla:
    - Hakemusmuutos
    - Satelliittiseurannasta saadaan ”vihreä” tulos lohkolle (selvityksen lähettämisen jälkeen).

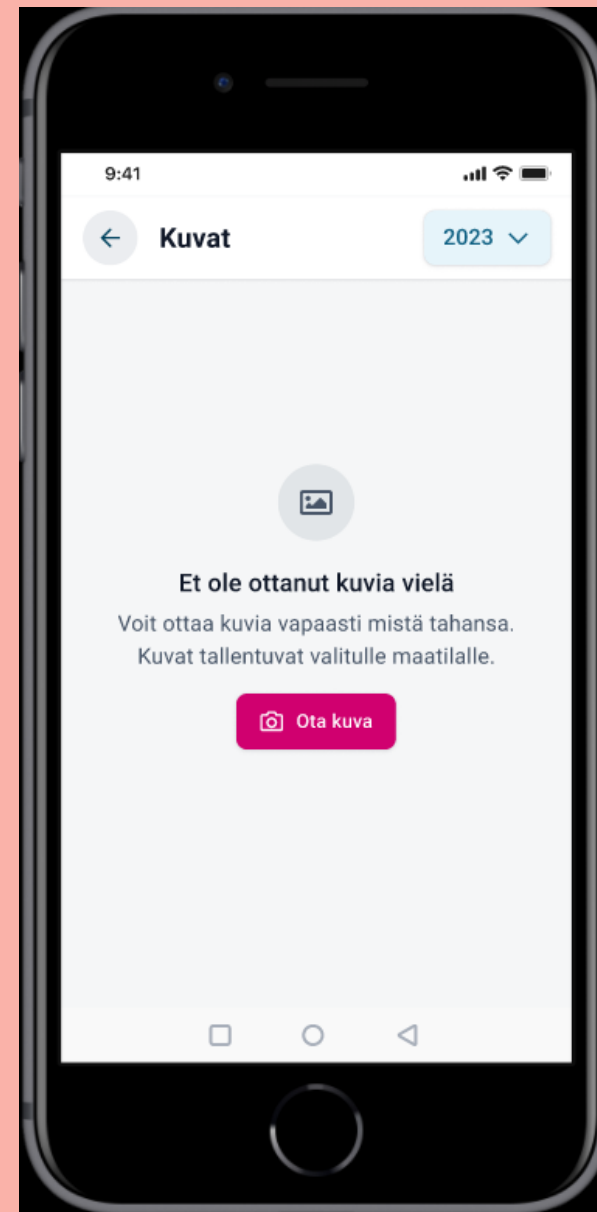


# Vipu-mobiili

Muista pitää Vipu-mobiili ajan tasalla!

**Ennakoi ja ota rennosti. Kuvaa peltosi, kun sinulle sopii, vaikka huviksesi. Ota kuva pelloistasi Vipu-mobiililla.**

**Olet askelen edellä, jos saat selvityspyynnön. Voit vastata valmiilla kuvalla ja säästät aikaa.**





# Mitä kannattaa kuvata ennakkoon



## Viljelykasvi

Kun kasvi on tunnistettavissa.

## Niitto- tai laidunnusvaatimus

Kun olet niittämässä tai korjaamassa satoa tai käyt laitumella.

! Ruokohelpi

## Suojavyöhykkeiden ja turvepeltojen nurmien sadonkorjuuvaatimus

Kun korjaat satoa (nähtävä kuvasta).

## Kasvustojen säilyttämisvaatimukset ja niittorajoitteet:

- Ota kuva, jos teet toimenpiteen parin viikon kuluessa määräajan jälkeen.
- Ota kuva, jos muokkaat tai päätät kasvuston kasvinsuojeluaineilla parin viikon kuluessa määräajan jälkeen.

Jos niität monimuotoisuuskasvikasvuston

Jos päätät aiemmin perustetun luonnonhoito- tai viherlannoitusnurmen.

Jos päätät tänä vuonna perustetun luonnonhoito- tai viherlannoitusnurmen

Jos päätät monimuotoisuuskasvikasvuston

Huhtikuu

Toukokuu

Kesäkuu

Heinäkuu

Elokuu

Syyskuu

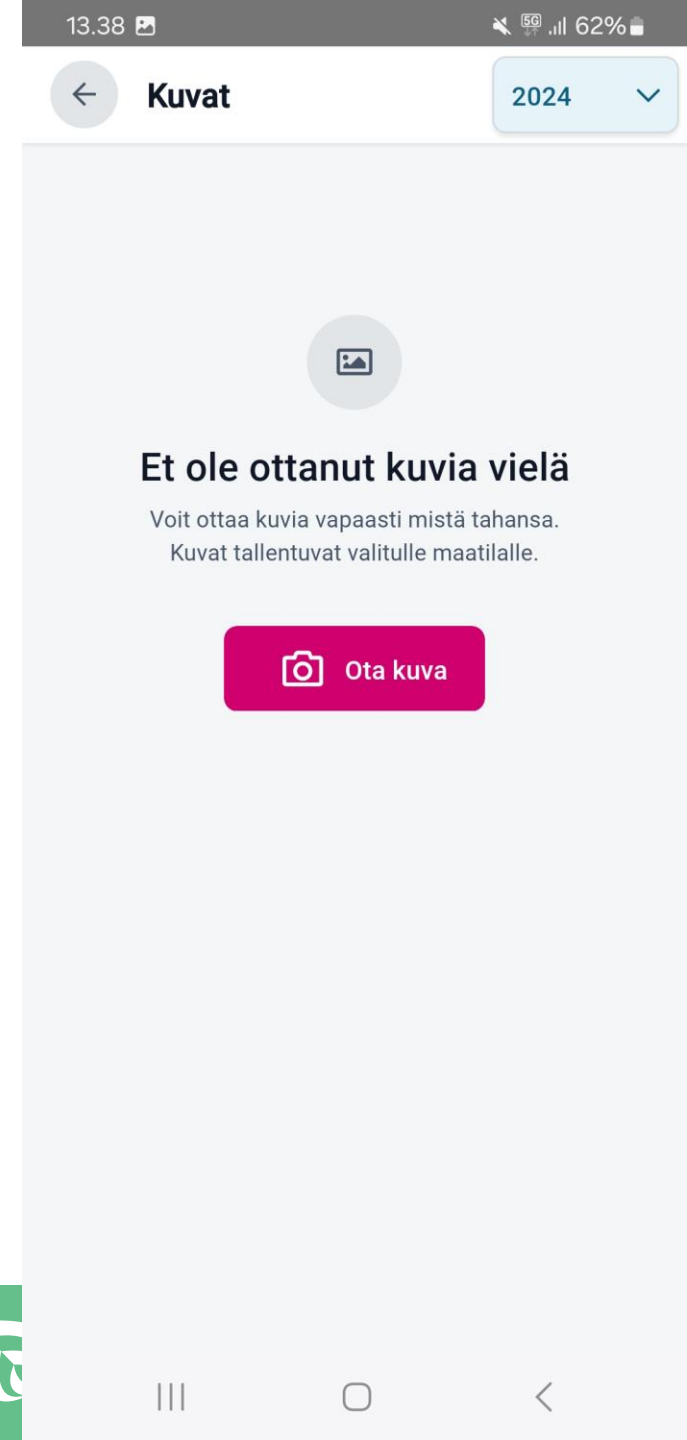
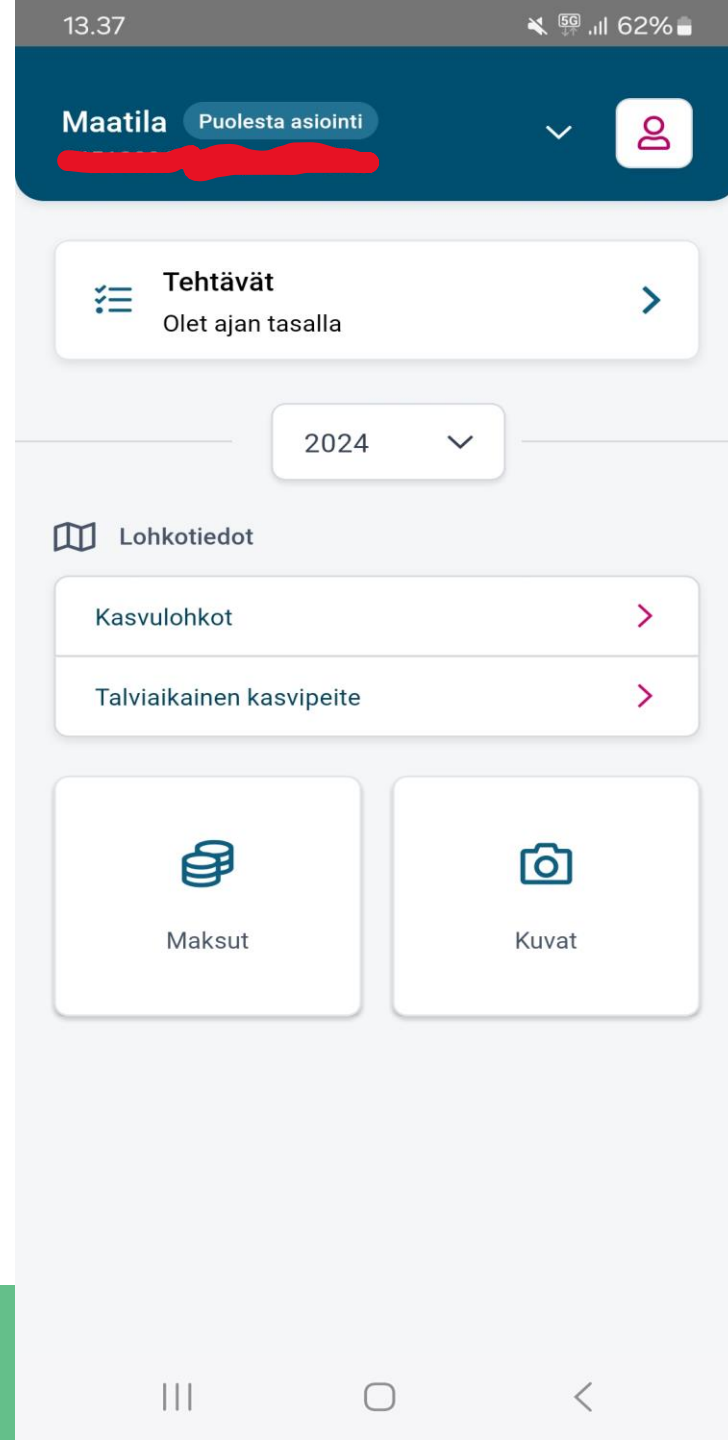
Lokakuu

# Kuvaaminen Vipu- mobiililla

- Paina aloitussivulta kuvat-painiketta
- Mikäli olet ottanut jo kuvia ne näkyvät seuraavalla sivulla.
- Sinun pitää olla vuodella 2024, että voit ottaa kuvia
- Kuvat tallentuvat sekä palvelimelle, että puhelimen muistiin.

- Näin otat kuvan:

[https://www.youtube.com/watch?v=7pds\\_qzwkgs](https://www.youtube.com/watch?v=7pds_qzwkgs)







ELY-Keskus pellolla kesällä 2024





# Laadunarviointi ja maatalousmaatarkastelu

- ELY-keskus suorittaa maastossa, ei ole valvontaa => Viljelijällä hakemuksen muutosmahdollisuus ELY-keskuksen havaintojen mukaiseksi
- Hakemuksen muuttaminen tehdään Vipu-palvelussa
- ELY-keskuksen tarkastaja lähettää korjauskehotuksen viljelijälle.
  - Tästä tulee ilmoitus Vipu-mobiiliin.
  - Hakemuksen korjaaminen tehdään Vipu-palvelussa.
    - Korjauskehoitus koskee kyseisen lohkon geometriaa, kasvulohkon kasvia sekä kasvulohkolle ilmoitettavaa toimenpidettä
    - Hyväksy geometria ja lohkolla todettu kasvi sekä tallenna puuttuvat kasvulohkotiedot
    - HUOM! Geometriaa tai kasvia ei voi muokata, ainoastaan hyväksyä ehdotetun mukaisesti.
- Lohkon tietojen muutosmahdollisuus poistuu, kun korjauskehotukselle annettu määräaika umpeutuu.

# Tila osuu peltovalvontaan

---

- Hakemuksen muutosmahdollisuus poistuu valvonnasta ilmoittamisesta lähtien,
- Kokotilavalvonta
- Ristiintarkastus





**RUOKAVIRASTO**  
Livsmedelsverket • Finnish Food Authority

---

# Lopuksi

---



# Tuenhakijan tärpit satelliittiseurantaan (1/2)

- Satelliittiseuranta ei välttämättä näytilly viljelijälle lainkaan. Tärkeintä on että hakemus on tehty huolellisesti ja tuen saamisen ehdot täyttyvät.
- Vipu-Mobiili, ota Vipu-Mobiili osaksi arkea
  - Voit varautua mahdollisiin selvityspyyntöihin etukäteen
  - Pellolla tehdyn toimenpiteen yhteydessä kannattaa ottaa Vipu-Mobiililla
    - Jos muokkaat keväällä aikaisin, kannattaa ottaa kuva vielä muokkaamasta pellostä.
    - Kesällä niiton tai eläinten laitumelle siirron yhteydessä, kasvustoja seurataessa
    - Kuvaa voit käyttää myöhemmin mikäli saat selvityspyyntöä
  - Vastaa selvityspyyntöihin ajoissa
    - Tee tarvittavat muutokset ajoissa



# Tuenhakijan tärrpit satelliittiseurantaan (2/2)

- Peltotukien haku
  - Piirrä kasvulohkot huolellisesti
    - HUOM! oikea paikka on tärkeä, sillä enää ei riitä että kasvulohkon ala täsmää, nyt myös sijainnin on oltava oikea. Piirrä oikea alue, älä venytä piirrosta saadaksesi haluttu pinta-ala! Pinta-ala muodostuu piirroksen ja sijainnin perusteella, ei toisin päin!
    - Ilmoita kasvit ja toimenpiteet huolellisesti jo peltotukien haussa, vaikka muutosmahdollisuudet ovat laajat.
    - Älä hae tukea alalle, mikä ei ole maatalousmaata.
- Muista tukiehdot ja päivämääräraajat.
- Muutosvaihe
  - Tee tarvittavat muutokset ajoissa.