

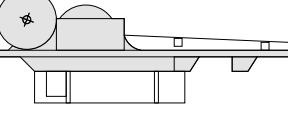
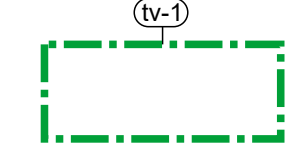
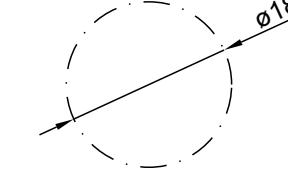

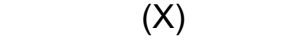
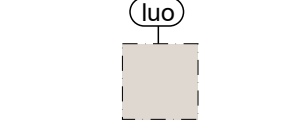

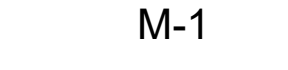



- MERKINTÖJEN SELITYKSET**
-  OHJEELLINEN UUSI TIEYHTEYS
  -  NYKYINEN / KUNNOSTETTAVA TIEYHTEYS
  -  OHJEELLINEN VOIMALAN NOSTO- JA ASENNUSALUE
  -  TUULIVOIMALOIDEN ALUE
  -  ROOTTORIN PYÖRIMISALUE
  -  HANKEALUEEN RAJA
  -  YLEISKAAVAN MUKAINEN VOIMALANUMEROINTI
  -  LUONNON MONIMUOTOISUUDEN KANNALTA TÄRKEÄ ALUE
  -  EO
  -  MAA-JA METSÄTALOUSVALTAINEN ALUE
  -  SÄHKÖASEMAN OHJEELLINEN SIJAINTI

K.osa/Kylä	Kortteli/Tila	Tontti/Rekno	Viranomaisten merkintöjä	
		233-874-1-0	Koordinaattijärjestelmä	Kork. järj.
Rakennustoimenpide			ETRS-TM35fin	
Rakennuskohteen nimi ja osoite			Piirustuksen sisältö	Mittakaava
Salo-Ylikoski Wind Oy Salo-Ylikosken tuulivoimapuisto Kauhava			Asemapiirustus	1:2000
			Voimala SAL.1070 (7)	
Suunn.ala		Työno	Piirustuskoko	
Ramboll Finland Oy Kauppatori 1-3F 60100 Seinäjoki		1510069563	297 X 840	
Piirustusno			Muutos	
Suunn.(nimi, tutkinto, allekirjoitus)			Suunn.(nimi, tutkinto, allekirjoitus)	
Marko Olli			TKos	
			Pvm	
			30.11.2023	

\*etäisyys voimalan keskipisteestä lähimpään kiinteistörajaan