

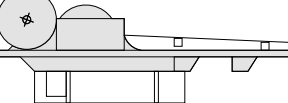
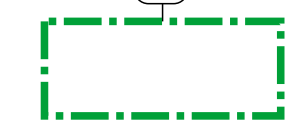
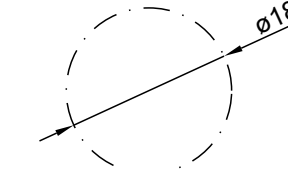

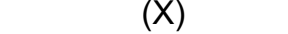
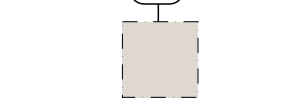




- MERKINTÖJEN SELITYKSET**
-  OHJEELLINEN UUSI TIEYHTEYS
 -  NYKYINEN / KUNNOSTETTAVA TIEYHTEYS
 -  OHJEELLINEN VOIMALAN NOSTO- JA ASENNUSALUE
 -  **(tv-1)** TUULIVOIMALOIDEN ALUE
 -  $\varnothing 180m$ ROOTTORIN PYÖRIMISALUE
 -  HANKEALUEEN RAJA
 -  (X) YLEISKAAVAN MUKAINEN VOIMALANUMEROINTI
 -  **(luo)** LUONNON MONIMUOTOISUUDEN KANNALTA TÄRKEÄ ALUE
 -  **EO** MAA-AINESTEN OTTOALUE
 -  **M-1** MAA-JA METSÄTALOUSVALTAINEN ALUE

K.osa/Kylä	Kortteli/Tila	Tonnti/Rekno	Viranomaisten merkintöjä	
		233-874-1-0		
Rakennustoimenpide			Koordinaattijärjestelmä	Kork. järj.
			ETRS-TM35fin	
Rakennuskohteen nimi ja osoite			Piirustuksen sisältö	Mittakaava
Salo-Ylikoski Wind Oy Salo-Ylikosken tuulivoimapaisto Kauhava			Asemapiirustus	1:2000
			Voimala SAL.1060 (6)	
 RAMBOLL		Ramboll Finland Oy Kauppatori 1-3F 60100 Seinäjoki	Suunn.ala	Työnro
			1510069563	Piirustuskoko
				297 X840
			Piirustusnro	Muutos
			SAL.1060	
Suunn.(nimi, tutkinto, allekirjoitus)		Piirt.	Hyv.	Pvm
Marko Olli		TKos		30.11.2023