

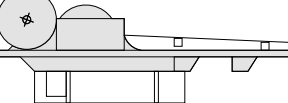
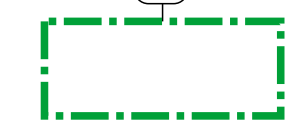
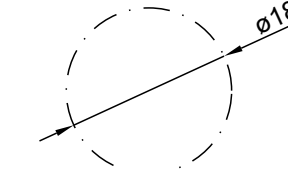

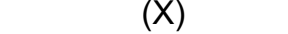
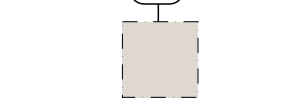




- MERKINTÖJEN SELITYKSET**
-  OHJEELLINEN UUSI TIEYHTEYS
 -  NYKYINEN / KUNNOSTETTAVA TIEYHTEYS
 -  OHJEELLINEN VOIMALAN NOSTO- JA ASENNUSALUE
 -  TUULIVOIMALOIDEN ALUE
 -  ROOTTORIN PYÖRIMISALUE
 -  HANKEALUEEN RAJA
 -  YLEISKAAVAN MUKAINEN VOIMALANUMEROINTI
 -  LUONNON MONIMUOTOISUUDEN KANNALTA TÄRKEÄ ALUE
 -  EO MAA-AINESTEN OTTOALUE
 -  M-1 MAA-JA METSÄTALOUSVALTAINEN ALUE

K.osa/Kylä	Kortteli/Tila	Tonnti/Rekno	Viranomaisten merkintöjä	
		233-874-1-0	Koordinaattijärjestelmä	Kork. järj.
Rakennustoimenpide			ETRS-TM35fin	
Rakennuskohteen nimi ja osoite			Piirustuksen sisältö	Mittakaava
Salo-Ylikoski Wind Oy Salo-Ylikosken tuulivoimapuisto Kauhava			Asemapiirustus Voimala SAL.1030 (3)	1:2000
 Ramboll Finland Oy Kauppatori 1-3F 60100 Seinäjoki		Suunn.ala	Työno	Piirustuskoko
			1510069563	297 X 840
		Piirustusno		Muutos
		SAL.1030		
Suunn.(nimi, tutkinto, allekirjoitus)		Piirt.	Hyv.	Pvm
Marko Olli		TKos		30.11.2023