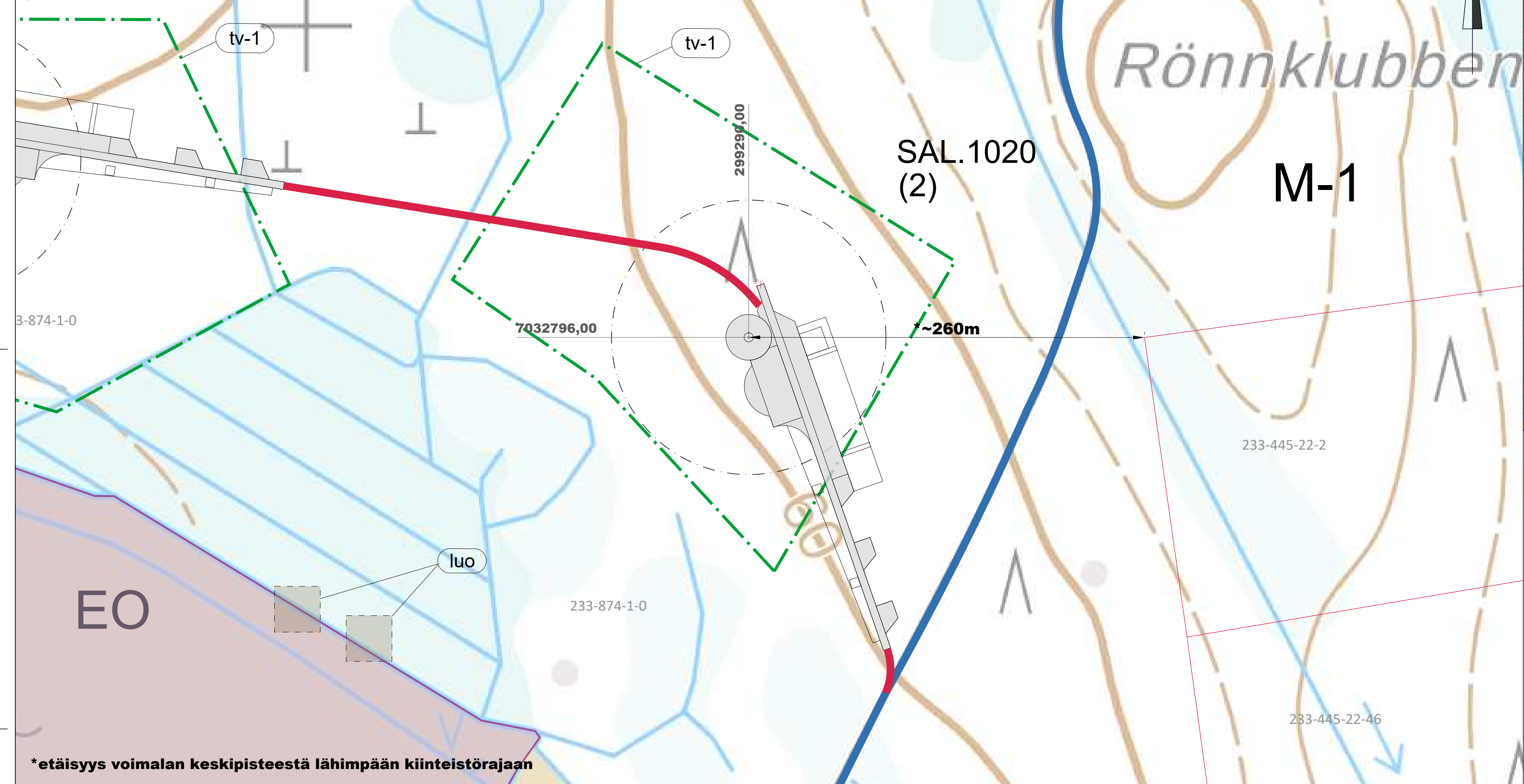


AL.1010

1)



Rönklubben

M-1

SAL.1020
(2)

~260m

299296,00

7032796,00

233-874-1-0

233-445-22-2

233-445-22-46

EO

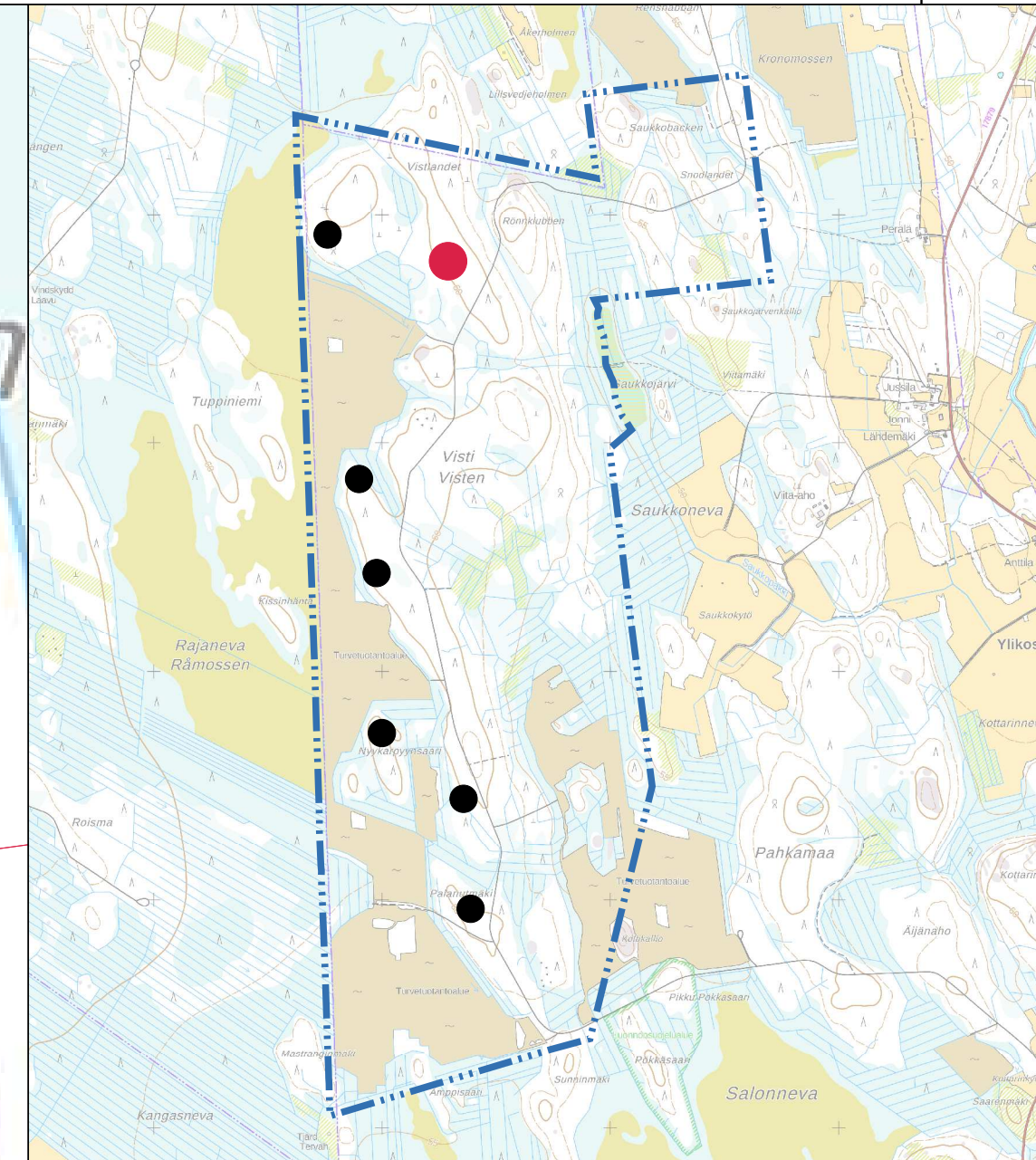
luo

tv-1



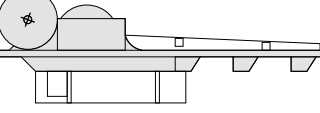
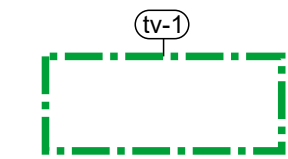
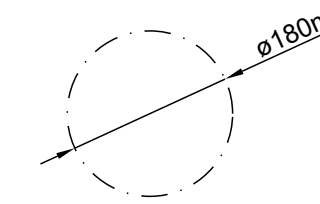


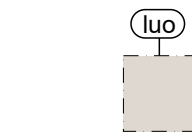


tv-1


3-874-1-0

*etäisyys voimalan keskipisteestä lähimpään kiinteistörajaan



MERKINTÖJEN SELITYKSET

-  OHJEELLINEN UUSI TIEYHTEYS
-  NYKYINEN / KUNNOSTETTAVA TIEYHTEYS
-  OHJEELLINEN VOIMALAN NOSTO- JA ASENNUSALUE
-  TUULIVOIMALOIDEN ALUE
-  ROOTTORIN PYÖRIMISALUE
-  HANKEALUEEN RAJA
-  (X) YLEISKAAVAN MUKAINEN VOIMALANUMEROINTI
-  (luo) LUONNON MONIMUOTOISUUDEN KANNALTA TÄRKEÄ ALUE
-  EO MAA-AINESTEN OTTOALUE
-  M-1 MAA-JA METSÄTALOUSVALTAINEN ALUE

K.osa/Kylä	Kortteli/Tila	Tontti/Rekno	Viranomaisten merkintöjä	
		233-874-1-0		
Rakennustoimenpide			Koordinaattijärjestelmä	Kork. järj.
			ETRS-TM35fin	
Rakennuskohteen nimi ja osoite			Piirustuksen sisältö	Mittakaava
Salo-Ylikoski Wind Oy Salo-Ylikosken tuulivoimapuisto Kauhava			Asemapiirustus Voimala SAL.1020 (2)	1:2000
		Ramboll Finland Oy Kauppatori 1-3F 60100 Seinäjoki	Suunn.ala	Työnro
			1510069563	Piirustuskoko
				297 X840
			Piirustusno	Muutos
			SAL.1020	
Suunn.(nimi, tutkinto, allekirjoitus)			Piirt.	Hyv.
Marko Olli			TKos	Pvm
				30.11.2023