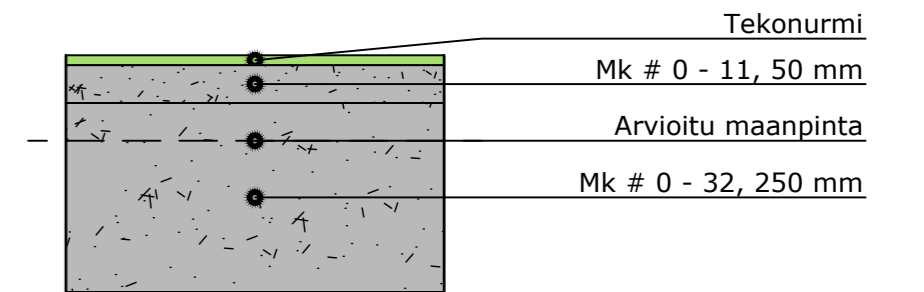

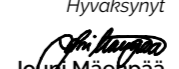



**Tekonurmialueen rakennetyyppi**



Tilaja ja suunnittelukohte		Piirustuksen sisältö		Mittakaavat	
<b>Kauhavan kaupunki</b> <b>ALAHÄRMÄN TEKONURMIKENTTÄ-</b> <b>HANKE</b>		SUUNNITELMAKARTTA TEKONURMIKENTTÄ		1:500	
 Nikolaintie 6A   62200 KAUHAVA www.soilcon.fi   p. (06) 434 2300		Koordinaatti-, korkeusjärjestelmä		Piirustuksen tila	
		ETRS-GK23/N60			
Päiväys		Hyväksynyt		Suunnitellut	
30.8.2021		 Jouni Mäehpää		 Sebastian Plusisaari	
		Tiedosto		Revisio	
		1418.105.dwg			
		Suunnittelualue		Työn ja piirustuksen n:o	
				<b>1418.105</b>	